



ОФИЦИАЛЬНО КЕМЕРОВО

№ 2 (2) Пятница, 14 октября 2011 г.

Специальный выпуск

ОБРАЩЕНИЕ ТЕРРИТОРИАЛЬНЫХ ИЗБИРАТЕЛЬНЫХ КОМИССИЙ г. КЕМЕРОВО К ПОЛИТИЧЕСКИМ ПАРТИЯМ, ОБЩЕСТВЕННЫМ ОБЪЕДИНЕНИЯМ, ИЗБИРАТЕЛЯМ И ПРЕДСТАВИТЕЛЬНОМУ ОРГАНУ МУНИЦИПАЛЬНОГО ОБРАЗОВАНИЯ ГОРОДА КЕМЕРОВО

В соответствии с действующим законодательством на территории города Кемерово необходимо сформировать 192 участковых избирательных комиссии по выборам депутатов Государственной Думы Федерального Собрания Российской Федерации шестого созыва.

Территориальные избирательные комиссии города Кемерово обращаются к политическим партиям, общественным объединениям, представительным органам муниципального образования, избирателям по месту работы, службы, учебы, жительства с просьбой предлагать кандидатуры членов комиссий с правом решающего голоса, имеющих опыт организации избирательного процесса, грамотных, добросовестных и ответственных лиц.

Предложения политических партий, общественных объединений формулируются в соответствии с их уставами. Решение о предложении кандидата в состав участковой избирательной комиссии от представительного органа муниципального образования должно быть оформлено решением, принятым на сессии и заверенным в соответствии с уставом муниципального образования.

Решение о предложении кандидата в состав участковой избирательной комиссии от собрания избирателей по месту работы, службы, учебы, жительства оформляется выпиской из протокола и заверяется подписью председателя и секретаря собрания с указанием численности участников собрания.

Предлагаемая кандидатура должна соответствовать требованиям, предъявляемым к членам избирательных комиссий статьей 29 Федерального закона «Об основных гарантиях избирательных прав и права на участие в референдуме граждан Российской Федерации». Ответственность за соблюдение этих требований несет предлагающая сторона и предлагаемое в качестве кандидатуры лицо.

К решениям о предложении кандидатур в состав участковых избирательных комиссий прилагается письменное согласие кандидата на назначение его членом участковой избирательной комиссии.

Прием предложений осуществляется с 15 по 31 октября 2011 года (до 19.00) в следующие часы: рабочие дни с 10.00 до 19.00, суббота, воскресенье – с 10.00 до 15.00 по адресу:

- Территориальная избирательная комиссия Заводского района Кемеровского городского округа – г. Кемерово, ул. Карболитовская, 7, каб. № 25а, тел. 75-19-38 (территориальное управление Заводского района администрации г. Кемерово)
- Территориальная избирательная комиссия Кировского района Кемеровского городского округа – г. Кемерово, ул. Ушакова, 5, каб. № 14, тел. 61-60-93 (территориальное управление Кировского района администрации г. Кемерово)
- Территориальная избирательная комиссия Ленинского района Кемеровского городского округа – г. Кемерово, бульвар Строителей, 34, каб. № 42, тел. 51-64-98 (территориальное управление Ленинского района администрации г. Кемерово)
- Территориальная избирательная комиссия Центрального района Кемеровского городского округа – г. Кемерово, ул. Кирова, 40, каб. № 23, тел. 75-40-97 (территориальное управление Центрального района администрации г. Кемерово)
- Территориальная избирательная комиссия Рудничного района Кемеровского городского округа – г. Кемерово, просп. Шахтеров, 45а, каб. № 22, тел. 64-27-11 (территориальное управление Рудничного района администрации г. Кемерово)
- Территориальная избирательная комиссия жилых районов Кедровка, Промышленновский Кемеровского городского округа – г. Кемерово, ул. Стахановская, 31, каб. № 12, тел. 69-34-11 (территориальное управление ж.п. Кедровка, Промышленновский администрации г. Кемерово)

П.5. Постановление Избирательной комиссии Кемеровской области от 21 сентября 2011 № 5189 – V «Об утверждении методических рекомендаций о порядке формирования участковых избирательных комиссий по выборам депутатов Государственной Думы Федерального Собрания Российской Федерации шестого созыва» опубликовано на сайте Избирательной комиссии Кемеровской области www.kemgovizbirkom.ru

Территориальные избирательные комиссии Кемеровского городского округа.

Об образовании избирательных участков

РАСПОРЯЖЕНИЕ № 4496 от 10.10.2011

На основании ст. 19 Федерального закона от 12.06.2002 № 67-ФЗ «Об основных гарантиях избирательных прав и права на участие в референдуме граждан Российской Федерации» и ст. 13 Федерального закона от 18.05.2005 № 51-ФЗ «Об выборах депутатов Государственной Думы Федерального Собрания Российской Федерации»

1. Образовать избирательные участки для проведения голосования и подсчета голосов избирателей на выборах

3. Контроль за исполнением настоящего распоряжения возложить на заместителя главы города, руководителя аппарата Г.Г. Перекрестова.

В.В. МИХАЙЛОВ, глава города.

ПРИЛОЖЕНИЕ к распоряжению администрации города Кемерово от 10.10.2011 № 4496

Описание избирательных участков города Кемерово по выборам депутатов Государственной Думы Федерального Собрания РФ 4 декабря 2011 года

ТЕРРИТОРИАЛЬНАЯ ИЗБИРАТЕЛЬНАЯ КОМИССИЯ ЗАВОДСКОГО РАЙОНА КЕМЕРОВСКОГО ГОРОДСКОГО ОКРУГА

Местонахождение – территориальное управление Заводского района администрации г. Кемерово, ул. Карболитовская, 7, тел. 75-19-38

В границах Заводского района входят:

- ИЗБИРАТЕЛЬНЫЙ УЧАСТОК № 181** Местонахождение участковой избирательной комиссии – ГАУ Кемеровской области «Кемеровский дом-интернат для престарелых и инвалидов», ул. Космическая, 14, тел. 38-41-35
- В границах избирательного участка входит ГАУ Кемеровской области «Кемеровский дом-интернат для престарелых и инвалидов» (ул. Космическая, дом № 14).
- ИЗБИРАТЕЛЬНЫЙ УЧАСТОК № 182** Местонахождение участковой избирательной комиссии – ОГО СПО «Кемеровский техникум строительства и эксплуатации зданий и инженерных сооружений», ул. Космическая, 8, тел. 28-16-78
- В границах избирательного участка входят: ул. Базовая (дома № 18, 18а), Баумана, Глины (дома № 3, 5), Космическая (дома № 1, 1а, 3, 3а, 5, 5а, 6, 6а, 7, 8а, 12, 14а, 16, 18, 18а).
- ИЗБИРАТЕЛЬНЫЙ УЧАСТОК № 183** Местонахождение участковой избирательной комиссии – МБОУ «Средняя общеобразовательная школа № 90», ул. Космическая, 31, тел. 38-55-27
- В границах избирательного участка входят: ул. Космическая (дома № 29, 29а, 33, 35, 37, Патриотов (дома № 30, 32, 34, 34а))
- ИЗБИРАТЕЛЬНЫЙ УЧАСТОК № 184** Местонахождение участковой избирательной комиссии – МБОУ «Средняя общеобразовательная школа № 90», ул. Космическая, 31, тел. 38-55-27
- В границах избирательного участка входят ул. Патриотов (дома № 31, 33, 33а, 35, 35а, 36, 38).
- ИЗБИРАТЕЛЬНЫЙ УЧАСТОК № 185** Местонахождение участковой избирательной комиссии – МАОУ «Средняя общеобразовательная школа № 14», ул. Дружбы, 7, тел. 38-60-25
- В границах избирательного участка входит улица Дружбы.
- ИЗБИРАТЕЛЬНЫЙ УЧАСТОК № 186** Местонахождение участковой избирательной комиссии – МАОУ «Средняя общеобразовательная школа № 14», ул. Дружбы, 7, тел. 38-60-25
- В границах избирательного участка входит улица Юрия Дружбы.
- ИЗБИРАТЕЛЬНЫЙ УЧАСТОК № 187** Местонахождение участковой избирательной комиссии – МАОУ «Средняя общеобразовательная школа № 14», ул. Дружбы, 7, тел. 38-60-25
- В границах избирательного участка входит улица Вери Волшиной (дома № 28, 28а, 30, 30, 37, 39, 41, 41/1, 41а, 41б, 43, 45, 45а, 47).
- ИЗБИРАТЕЛЬНЫЙ УЧАСТОК № 188а** Местонахождение участковой избирательной комиссии – МБОУ «Средняя общеобразовательная школа № 80», ул. Бийская, 37, тел. 38-53-04
- В границах избирательного участка входят: ул. Азотная, Алтайская, Беловская, Бийская, Большевикская (четная сторона – дома с № 70 по № 102, нечетная сторона – дома с № 71 по № 105), Западная, Искитимская набережная (четная сторона – дома с № 136 по № 170, нечетная сторона – дома с № 135 по № 170, нечетная сторона – дома с № 135 по № 170), Киевская (четная сторона – дома с № 17 по № 27), Конструкторская (четная сторона – дома с № 2 по № 6а, нечетная сторона – дома с № 1 по № 9), Красильникова, Крутая (четная сторона – дома с № 50 по № 64, нечетная сторона – дома с № 49 по № 63), Лесная, Максимова (четная сторона – дома с № 2 по № 10, нечетная сторона – дома с № 1 по № 11), Нерчинская, Овражная, Прокопьевская, Сибиряков-Гвардейцев (нечетная сторона – дома с № 65 по № 139), Сухоикитимская, Тимирязева (четная сторона – дома с № 32 по № 52, нечетная сторона – дома с № 57 по № 65), Туклова, Томская, Фрунзе (четная сторона – дома с № 50 по № 62, нечетная сторона – дома с № 39 по № 49), Челябинская, Шоссейная; переулки: Зеленый (дома № 1а, 2, 3а), Искитимский Набережный, Крутой, Сказочный, Южный

ИЗБИРАТЕЛЬНЫЙ УЧАСТОК № 195 Местонахождение участковой избирательной комиссии – ГАУ СПО КО «Кузбасский техникум архитектуры, геологии и строительства», ул. Радищева, 5, тел. 38-17-35

В границах избирательного участка входят: ул. Космическая (дома № 25, 27), Радищева (дома № 3аа, 4, 4аа, 4вв).

ИЗБИРАТЕЛЬНЫЙ УЧАСТОК № 196 Местонахождение участковой избирательной комиссии – МОУ «Начальная общеобразовательная школа № 63», ул. Сергея Толомина, 15, тел. 38-43-10

В границах избирательного участка входят: ул. Космическая (дома № 9, 11, 13, 15, 17, 21а), Патриотов (дома № 14, 14а, 14б, 16, 16а, 18, 18а, 18б), Сергея Толомина (дома № 2, 4, 6, 8, 11, 13, 17, 19), Ульяны Громовой (дома № 12, 17, 20).

ИЗБИРАТЕЛЬНЫЙ УЧАСТОК № 197 Местонахождение участковой избирательной комиссии – ООО «Южный», ул. Веры Волошиной, 13, тел. 38-15-10

В границах избирательного участка входят: ул. Веры Волошиной (дома № 12); 1-я Линия (четная сторона – дома № 2, 2а, 2б, 2в, 4, 6, 8, 10, 10а).

ИЗБИРАТЕЛЬНЫЙ УЧАСТОК № 198 Местонахождение участковой избирательной комиссии – МОУ «Средняя общеобразовательная школа № 88», ул. Зейская, 54, тел. 28-72-45

В границах избирательного участка входят: ул. Брестская, Двинская, Дорожная, Зейская, Инская, 1-я Камышинская, 2-я Камышинская, 3-я Камышинская, 4-я Камышинская, Карпатская, Норильская, Поллярная, Родниковая, Таврическая, 1-я Чукотская, 2-я Чукотская, 3-я Чукотская; переулки: 1-й Зейский, 2-й Зейский, 3-й Зейский, 1-й Карпатский, 2-й Карпатский, Таврический.

ИЗБИРАТЕЛЬНЫЙ УЧАСТОК № 199 Местонахождение участковой избирательной комиссии – МБОУ «Специальная (коррекционная) школа-интернат для детей-сирот и детей, оставшихся без попечения родителей (законных представителей)», с ограниченными возможностями здоровья № 27, VIII вида, ул. 4-я Цветочная, 15, тел. 65-41-21

В границах избирательного участка входят: ул. Журавлевская (четная сторона – дома с № 2 по № 24, нечетная сторона – дома с № 1 по № 25), 1-я Линия (нечетная сторона – дома с № 7 по № 71), 2-я Линия, 3-я Линия, 4-я Линия, 5-я Линия, 6-я Линия, 7-я Линия, 8-я Линия, 9-я Линия, 10-я Линия (четная сторона – дома с № 2 по № 76), 1-я Цветочная (четная сторона – дома с № 2 по № 42, нечетная сторона – дома с № 1 по № 33), 2-я Цветочная (четная сторона – дома с № 1 по № 38, нечетная сторона – дома с № 1 по № 39), 3-я Цветочная, 4-я Цветочная (четная сторона – дома с № 4 по № 30, нечетная сторона – дома с № 1 по № 33), 5-я Цветочная (дома № 98, 100, 102); переулки: 5-й Линии, 6-й Линии; проезды: Братский, Окружной (дома с № 1 по № 28а); 1-й Парковый, 2-й Парковый, 3-й Парковый, Пионерский; тупики: Пионерский, 1-й Тупик.

ИЗБИРАТЕЛЬНЫЙ УЧАСТОК № 200 Местонахождение участковой избирательной комиссии – МБОУ «Основная общеобразовательная школа № 68», ул. 4-я Цветочная, 47, тел. 65-42-11

В границах избирательного участка входят: бульвар Школьный (четная сторона – дома с № 28 по № 82, нечетная сторона – дома с № 27 по № 81); ул. Вольная, Державина (нечетная сторона – дома с № 41 по № 85, четная сторона – дома с № 42 по № 86), Знаменская, Кишиневская, 10-я Линия (четная сторона – дома с № 82 по № 104, нечетная сторона – дома с № 57 по № 109), 11-я Линия (четная сторона – дома с № 70 по № 124, нечетная сторона – дома с № 69 по № 123), 13-я Линия (четная сторона – дома с № 66 по № 122, нечетная сторона – дома с № 65 по № 121), 14-я Линия (четная сторона – дома с № 36 по № 92, нечетная сторона – дома с № 35 по № 91), 15-я Линия, 6-я Цветочная (четная сторона – дома с № 4 по № 72), Орловская, Социалистическая, 7-я Цветочная, 8-я Цветочная, 9-я Цветочная, 10-я Цветочная, Шумихинская; переулки: Звездный, 1-й Цветочный, 2-й Цветочный, 3-й Цветочный, 4-й Южный, 5-й Южный, 7-й Южный; проезды: 10-й Линейный, 11-й Линейный, 8-й Цветочный; тупики: 10-й Линейный, 11-й Линейный, 6-й Цветочный, 7-й Цветочный, 8-й Цветочный, 9-й Цветочный.

ИЗБИРАТЕЛЬНЫЙ УЧАСТОК № 201 Местонахождение участковой избирательной комиссии – МБОУ «Основная общеобразовательная школа № 68», ул. 4-я Цветочная, 47, тел. 65-42-11

В границах избирательного участка входят: бульвар Школьный (четная сторона – дома с № 2 по № 26, нечетная сторона с № 1 по № 25); ул. Державина (четная сторона – дома с № 2 по № 40, нечетная сторона – дома с № 1 по № 39), Журавлевская (четная сторона – дома с № 26 по № 70а, нечетная сторона – дома с № 27 по № 69), 5-я Камышинская, 10-я Линия (нечетная сторона – дома с № 1 по № 55), 11-я Линия (четная сторона – дома с № 2 по № 68, нечетная сторона – дома с № 1 по № 67), 12-я Линия, 13-я Линия (четная сторона – дома с № 64, нечетная сторона – дома с № 1 по № 63), 14-я Линия (четная сторона – дома с № 2 по № 34, нечетная сторона – дома с № 1 по № 33), 1-я Цветочная (четная сторона – дома с № 44 по № 82, нечетная сторона – дома с № 7 по № 79), 2-я Цветочная (четная сторона – дома с № 40 по № 84, нечетная сторона – дома с № 41 по № 83), 4-я Цветочная (четная сторона – дома с № 32 по № 74, нечетная сторона – дома с № 33 по № 75), 6-я Цветочная (нечетная сторона – дома с № 3 по № 73); переулки: Братский, 3-й Карпатский, 1-й Южный, 2-й Южный, 3-й Южный; проезды: Кольцевой, Окружной (дома с № 29 по № 53); Школьный, 1-й Школьный, 2-й Школьный, 3-й Школьный; тупики: 12-й Тупик, Цветочный.

ИЗБИРАТЕЛЬНЫЙ УЧАСТОК № 202 Местонахождение участковой избирательной комиссии – МБОУ «Средняя общеобразовательная школа № 50», просп. Кузнецкий, 26/2, тел. 28-02-33

В границах избирательного участка входят: проспект Кузнецкий (дома № 131, 133, 133б, 133в, 135, 135а, 135б, 137, 158, 160, 162, 178, 178а, 180, 186а, 188а, 194, 222, 226, 228а, 242а, 262/1, 264, 266, 272, 276, 278, 282); ул. Камышинская.

ИЗБИРАТЕЛЬНЫЙ УЧАСТОК № 203 Местонахождение участковой избирательной комиссии – региональное отделение общероссийской общественно-государственной организации «Добровольное общество содействия армии, авиации и флоту России» Кемеровской области, просп. Кузнецкий, 83, тел. 21-19-74

В границах избирательного участка входят: проспекты: Кузнецкий (дома № 83а, 90, 92, 94, 95, 96, 98, 101, 102а), Ленина (дома № 1, 3, 11); ул. Рукавишнина (дома № 36, 37, 38, 39, 40, 42, 43, 44, 45), Сарычева (дома № 2, 3, 5, 6, 11, 13), Сибиряков-Гвардейцев (дома № 4, 4а).

ИЗБИРАТЕЛЬНЫЙ УЧАСТОК № 204 Местонахождение участковой избирательной комиссии – ООО «Сизиф», ул. Коммунистическая, 59, тел. 34-94-89

В границах избирательного участка входят: проспект Кузнецкий (дом № 57); ул. Заволянская, Интернациональная (четная сторона – дома с № 80 по № 84, нечетная сторона – дома с № 29 по № 83), Коммунистическая (четная сторона – дома с № 44 по № 90, нечетная сторона с № 61 по № 91), Лермонтова, Совхозная (четная сторона – дома с № 34 по № 138, нечетная сторона – дома с № 35 по № 157), Улова (четная сторона – дома с № 84 по № 178, нечетная сторона – дома с № 51 по № 181); ГУЗ «Кемеровский областной клинический наркологический диспансер» (ул. Карболитовская, дом № 15).

ИЗБИРАТЕЛЬНЫЙ УЧАСТОК № 205 Местонахождение участковой избирательной комиссии – МБОУ «Средняя общеобразовательная школа № 65», ул. Семашко, 46, тел. 21-04-29

В границах избирательного участка входят: ул. Авиационная, Железнодорожная (четная сторона – дома с № 152 по № 304, нечетная сторона – дома с № 115 по № 303), Заводская (четная сторона – дома с № 130 по № 170, нечетная сторона – дома с № 125 по № 169), Индустриальная (четная сторона – дома с № 210 по № 302, нечетная сторона – дома с № 183 по № 299), Илари Цеткин (четная сторона – дома с № 4 по № 80, нечетная сторона – дома с № 5 по № 63), Кооперативная (дома с № 140 по № 168, нечетная сторона – дома с № 159 по № 193), 1-я Топкинская, 2-я Топкинская, 3-я Топкинская, 4-я Топкинская, 5-я Топкинская, Яковлева; переулки: Железнодорожный, Сакко, Совхозный.

ИЗБИРАТЕЛЬНЫЙ УЧАСТОК № 206 Местонахождение участковой избирательной комиссии – центр обучения кадров КОАО «Азот», ул. Невьянская, 4аа, тел. 57-06-97

В границах избирательного участка входят: ул. Агеева, Беговая, 1-я Мозжухинская, 2-я Мозжухинская, Мозжухинская, Невьянская, Павленко, Предзаводская, Светлая, Тепличная, Угловская, 3-й переулочек Шахтеров, 1-й зона домостроения, 2-й участок Шахтострой, 5-й участок Шахтострой; переулки: 1-й Мозжухинский, 2-й Мозжухинский, Невьянский, 1-й Угловский, 2-й Угловский, 3-й Угловский, 4-й Угловский, 5-й Угловский, 6-й Угловский, 7-й Угловский, 8-й Угловский.

проспекты: Ленина (дома № 80, 82, «80а», «82б», «82в», «82г», «84», «88»), Октябрьский (дома № 25, 33, 33а, 33б).

ИЗБИРАТЕЛЬНЫЙ УЧАСТОК № 325
Местонахождение участковой избирательной комиссии – МБОУ «Средняя общеобразовательная школа № 35», просп. Октябрьский, 39, тел. 72-35-06.

В границы избирательного участка входят проспекты: Ленина (дома № 86, 86а, 90, 90а, 90б), Октябрьский (дома № 35, 37, 41, 43, 47, 49, 51).

ИЗБИРАТЕЛЬНЫЙ УЧАСТОК № 326
Местонахождение участковой избирательной комиссии – МБОУ «Средняя общеобразовательная школа № 80», ул. Гагарина, 110, тел. 35-74-47.

В границы избирательного участка входят ул.: 9-е Января (дома № 2, 2а, 2б, 4, 4а, 6, 6а, 8, 10), Шорникова (дома № 1, 1а, 3, 3а, 5, 9, 11, 13, 15).

ИЗБИРАТЕЛЬНЫЙ УЧАСТОК № 327
Местонахождение участковой избирательной комиссии – ГОУ СПО «Кемеровский государственный профессионально-педагогический колледж», просп. Ленина, 79, тел. 35-99-66.

В границы избирательного участка входят: проспект Ленина (дома № 73, 75, 75а, 77а, 77б, 77г, 77д, 81, 81а, 87); ул.: 9-е Января (дома № 1, 1а, 1б), Спортивная (дома № 34, 38, 40).

ИЗБИРАТЕЛЬНЫЙ УЧАСТОК № 328
Местонахождение участковой избирательной комиссии – ГОУ СПО «Кемеровский государственный профессионально-педагогический колледж», просп. Ленина, 79, тел. 35-99-66.

В границы избирательного участка входят: проспект Ленина (дома № 67, 67а, 69, 69а, 71, 71а); ул.: Спортивная (дома № 22, 24, 26, 30, 34а, 34б, 36).

ИЗБИРАТЕЛЬНЫЙ УЧАСТОК № 329
Местонахождение участковой избирательной комиссии – ГАОУ ДООД КО «Областной центр детского и юношеского туризма и экскурсий», ул. Трофимова, 45, тел. 35-15-20.

В границы избирательного участка входят: Пионерский бульвар (четная сторона – дома с № 14а по № 56, нечетная сторона – дома с № 13 по № 47а); ул.: Гагарина (дома № 52, далее четная сторона – дома с № 54 по № 106, нечетная сторона – дома с № 59 по № 103), Гвардейская (четная сторона – дома с № 62 по № 106, нечетная сторона – дома с № 81 по № 139), Иркутская, Кавалерийская, Киричнова (четная сторона – дома с № 14 по № 46, нечетная сторона – дома с № 13 по № 31), Краснофлотская (четная сторона – дома с № 14 по № 68, нечетная сторона – дома с № 13 по № 45а), Литейная (четная сторона – дома с № 14 по № 44а, нечетная сторона – дома с № 9а по № 43), Луговая (четная сторона – дома с № 36 по № 132, нечетная сторона – дома с № 41 по № 79), Мызно (четная сторона – дома с № 30 по № 62а, нечетная сторона – дома с № 10 по № 62), Спортивная (нечетная сторона – дома с № 73), им. Николая Степанова, Новосибирская, Песчаная, Свердловла, Сибирская (четная сторона – дома с № 14 по № 46а, нечетная сторона – дома с № 13 по № 47а), Сибиряков-гвардейцев (четная сторона – дома с № 136 по № 266), Соборная (четная сторона – дома с № 21а по № 73), им. Николая Степанова, Новосибирская, Песчаная, Свердловла, Сибирская (четная сторона – дома с № 14 по № 46а, нечетная сторона – дома с № 13 по № 47а); переулки: Краснофлотский, Луговой, Мызно, Свердловская, Столярный, Часовой.

ИЗБИРАТЕЛЬНЫЙ УЧАСТОК № 330
Местонахождение участковой избирательной комиссии – МБОУ «Гимназия № 41», просп. Ленина, 62б, тел. 72-25-67.

В границы избирательного участка входят: проспект Ленина (дома № 63, 63а, 63б, 65, 65а, 65б); ул.: Спортивная (дома № 16а, 18, 18а, 20, 20а).

ИЗБИРАТЕЛЬНЫЙ УЧАСТОК № 331
Местонахождение участковой избирательной комиссии – МБОУ «НЧУ «Метрический центр», ул. Гагарина, 118, тел. 35-32-00.

В границы избирательного участка входят ул.: 9-е Января (дома № 3, 5, 5а, 7, 9, 9а, 11, 11а, 12, 13, 15, 16, 18, 20, далее четная сторона – дома с № 22 по № 24а, нечетная сторона – дома с № 17а по № 23), Брская, Гагарина (дома № 105, 105а, 107, 109, 111, 113, 114, 115, 116, 117, 120, 122, 123, 127, 131, 133, 135, 139), Камская (дома № 3, 4, 5, 6, 7, 8, 9, 10, 11, 12), Кокшижская (дома № 4, 5, 6, 7, 8, 9, 10, 11, 12), Сибиряков-гвардейцев (четная сторона – дома с № 270 по № 276, далее № 278, 280), Суховская (четная сторона – дома с № 2 по № 10), Тухачевского (дома № 3, 5, 7, 9, 11, 13, 15, 17), Энергетиков.

ИЗБИРАТЕЛЬНЫЙ УЧАСТОК № 332
Местонахождение участковой избирательной комиссии – МБОУ «Средняя общеобразовательная школа № 69», ул. Тухачевского, 10, тел. 35-19-19.

В границы избирательного участка входят ул.: Гагарина (дома № 128, 130, 141, 143, 145), Железнодорожная (дома № 3, 4, 5, 6, 9, 10), Мирная (дома № 6, 8), Тухачевского (дома № 2, 4, 8, 12, 14, 14а, 16, 20, 22).

ИЗБИРАТЕЛЬНЫЙ УЧАСТОК № 333
Местонахождение участковой избирательной комиссии – среднетехнический факультет ГОУ ВПО «Кемеровский технологический институт пищевой промышленности», ул. Терешковой, 35, тел. 31-04-01.

В границы избирательного участка входят: проспект Ленина (дома № 95, 97, 99); ул.: Гагарина (дома № 132, 136, 149), Мирная (дома № 4), Терешковой (дома № 19, 21, 23, 25, 25а, 27, 29, 31, 37).

ИЗБИРАТЕЛЬНЫЙ УЧАСТОК № 334
Местонахождение участковой избирательной комиссии – МБОУ «Средняя общеобразовательная школа № 44 им. М.Я. Вознесенского», ул. Гагарина, 146, тел. 54-19-45.

В границы избирательного участка входят ул.: Гагарина (дома № 138, 140, 142, 144, 148, 151, 153, 155, 157), Театр (дома № 1), Терешковой (дома № 26, 28, 28а, 28б, 32, 34, 36).

ИЗБИРАТЕЛЬНЫЙ УЧАСТОК № 335
Местонахождение участковой избирательной комиссии – МБОУ «Средняя общеобразовательная школа № 44 им. М.Я. Вознесенского», ул. Гагарина, 146, тел. 54-19-45.

В границы избирательного участка входит проспект Ленина (дома № 103, 103а, 105, 105а, 107а, 107б, 109, 109а, 109б, 111, 111а, 113, 113а, 113б, 115, 115а, 117, 117а, 117б).

ИЗБИРАТЕЛЬНЫЙ УЧАСТОК № 336
Местонахождение участковой избирательной комиссии – МБОУ «Гимназия № 21», ул. Сибиряков-гвардейцев, 332, тел. 54-80-88.

В границы избирательного участка входят ул.: Сибиряков-гвардейцев (дома № 296, 298, 300, 302, 308, 310, 312, 314, 316, 320, 322), Терешковой (дома № 38, 40а, 42, 44).

ИЗБИРАТЕЛЬНЫЙ УЧАСТОК № 337
Местонахождение участковой избирательной комиссии – МБОУ «Гимназия № 21», ул. Сибиряков-гвардейцев, 332, тел. 54-80-88.

В границы избирательного участка входят ул.: Волгодарская (дома № 21, 21а, 23, 25, 27, 29, 31, 31а, 33), Сибиряков-гвардейцев (дома № 324, 326, 328, 328а, 330, 334).

ИЗБИРАТЕЛЬНЫЙ УЧАСТОК № 338
Местонахождение участковой избирательной комиссии – МБОУ «Средняя общеобразовательная школа № 2», ул. Волгодарская, 9а, тел. 54-93-50.

В границы избирательного участка входят: проспект Ленина (дома № 92, 94, 96, 98, 98а, 100, 100а, 102, 102а, 104, 106, 108, 110, 112, 114); ул.: Волгодарская (дома № 17), Терешковой (дома № 24, 24а).

ИЗБИРАТЕЛЬНЫЙ УЧАСТОК № 339
Местонахождение участковой избирательной комиссии – МБОУ «Средняя общеобразовательная школа № 26», ул. Волгодарская, 9а, тел. 54-93-50.

В границы избирательного участка входят проспекты: Ленина (дома № 106а, 108а), Октябрьский (дома № 59, 61, 61а, 61б, 63); ул.: Волгодарская (дома № 9, 11, 13, 15).

ИЗБИРАТЕЛЬНЫЙ УЧАСТОК № 340
Местонахождение участковой избирательной комиссии – МБОУ «Средняя общеобразовательная школа № 35», просп. Октябрьский, 40а, тел. 72-85-00.

В границы избирательного участка входят: проспекты: Московский (дома № 3, 5, 7), Октябрьский (дома № 34а, 36а, 36б, 36в, 38, 38а, 38б, 38в, 40, 42, 44); ул.: Терешковой (дома № 18, 18а, 18б, 22, 22а, 22б).

ИЗБИРАТЕЛЬНЫЙ УЧАСТОК № 341
Местонахождение участковой избирательной комиссии – МБОУ «Средняя общеобразовательная школа № 25», просп. Октябрьский, 40а, тел. 72-85-00.

В границы избирательного участка входят: проспекты: Московский (дома № 9, 9б), Октябрьский (№ 46); ул.: 1-я Заречная (четная сторона – дома с № 276 по № 292, нечетная сторона – дома с № 261 по № 281), 2-й Взвоз, Водонаосная (дом № 46), Волгодарская (дом № 3), Кирзаводская, Разделье.

ИЗБИРАТЕЛЬНЫЙ УЧАСТОК № 342
Местонахождение участковой избирательной комиссии – МБУЗ «Городская клиническая больница № 3 им. М.А. Подгорбунского», ул. Н. Островского, 22, тел. 36-13-47.

В границы избирательного участка входят МБУЗ «Городская клиническая больница № 3 им. М.А. Подгорбунского» (ул. Островского, дом № 22).

ИЗБИРАТЕЛЬНЫЙ УЧАСТОК № 343
Местонахождение участковой избирательной комиссии – ГУЗ «Кемеровская областная клиническая больница», просп. Октябрьский, 22, тел. 39-64-87.

В границы избирательного участка входят ул.: 1-я Заречная (четная сторона – дома с № 276 по № 281), 2-й Взвоз, Водонаосная (дом № 46), Волгодарская (дом № 3), Кирзаводская, Разделье.

ИЗБИРАТЕЛЬНЫЙ УЧАСТОК № 344
Местонахождение участковой избирательной комиссии – МБУ «Центропул по работе с населением», ул. Антипова, 4а, тел. 64-64-91.

В границы избирательного участка входят ул.: Андреевская, Антипова, Ашхабадская, Водонапорная, Дегтярева, Коммунальная, Кутузова, Луговая, 2-я Луговая, Межнинского, Нижняя, Пожарная, Покатная, Северная, Таллинская, Титовая, Узкоколейная, Хакская; переулки: 1-й Андреевский, 1-й Антипов, 2-й Антипова, Жданова, 2-й Жданова, Славы, 1-й Славы, 2-й Славы, 3-й Славы; МБУЗ «Городская клиническая больница № 11» (ул. Выхрешева, дом № 4а).

ИЗБИРАТЕЛЬНЫЙ УЧАСТОК № 345
Местонахождение участковой избирательной комиссии – МУ «Дом культуры Боровой», ул. Горюцкая, 1а, тел. 71-47-10.

В границы избирательного участка входят ул.: Абаканская, Автономистов, 1-я Бутовская, 2-я Бутовская, 3-я Бутовская, 4-я Бутовская, 5-я Бутовская, 6-я Бутовская, Бухарская, 1-я Бухарская, 2-я Бухарская, Гвардии, Гомельская, Горняцкая, Горюцкая, Грозненская, Донецкая, Зеленый клин, Крайняя, Курьинская, Липецкая, Логовая, Майкопская, 2-я Майкопская, Муромская, 1-я

Парниковская, 2-я Парниковская, Петровзаводская, Рудничная, 1-я Рудничная, Порт-Артурская, Ревдинская, Тулуцкая, Углеродская, Удольская, Уфимская, 2-я Уфимская, Хвальнская, Ходовая, Череповецкая, 2-я Юбилейная; переулки: Абаканский, Банный, Конный, Парниковский, Петровзаводский, Углеродский, Удольский, Юбилейный.

ИЗБИРАТЕЛЬНЫЙ УЧАСТОК № 346
Местонахождение участковой избирательной комиссии – ИП Шемякина А.П., ул. Благоевническая, 53, тел. 76-49-35.

В границы избирательного участка входят ул.: Благовещенская, Грязовецкая, Декабрская, Декабрский проезд (дома № 1а, 2а, 3, 4а), Загорская, Застройщиков, Канатная, Карачинская, Кольчугинская, Кривая, Люблинская, Невельская, Охотников, Памирская, Полевая, Портовая, Рохтенская, Святой источник, Сенская, Славгородская, Сормовская, Столбовая, Физкультурная, 50 лет Победы; переулки: Благовещенский, Загорский, Карачинский, Кривой, Люблинский, Сормовский, Холмский.

ИЗБИРАТЕЛЬНЫЙ УЧАСТОК № 347
Местонахождение участковой избирательной комиссии – ГОУ НПО «Профессиональный училище № 77», ул. Раковского, 81, тел. 64-73-36, в день выборов 64-73-35.

В границы избирательного участка входят: проспект Шахтеров (дома № 119, 119а, 123), ул.: Александровская, Алма-Атнская, Балочная, Барышская, Васнецова, Волгодарская, Глубокая, Заветная, Казахская, Кольцевая, Кольчанская, Кондомская, О. Кошевого, Линейная, Макевская, Мартовская, Нартова, Нахимова (четная сторона – дома с № 212 по № 244, нечетная сторона – дома с № 22 по № 285), Осиновская, Раковского, Славы, Сырнина, Мусуринская, Холодный ключ, Школьный проезд; переулки: Васнецова, Глубокий, Кольцевой, Макевский, Нартова, Плеханова, 1-й Солдатский, 2-й Солдатский, Ульинский.

ИЗБИРАТЕЛЬНЫЙ УЧАСТОК № 348
Местонахождение участковой избирательной комиссии – клуб «Улус» МБУ «Клубы по месту жительства», ул. Черноморская, 38вб, тел. 69-923-533-20-05.

В границы избирательного участка входят ул.: Амурская, Барышская, Бодайбинская, Вороневская, Керченская, Ключевая, Крутой разряд, Кулибина, Латвийская, Литовская, Минина-Пожарская, Мельничинская, 1-я Орская, 2-я Орская, Русская, Свердловская, Стация Шахтер-Стародинамитная, Сызранская, Таймырская, Черноморская; переулки: 1-й Бодайбинский, 2-й Бодайбинский, 3-й Бодайбинский, Запрудный, Карельский, Кулибина, Сызранский, Шадринский.

ИЗБИРАТЕЛЬНЫЙ УЧАСТОК № 349
Местонахождение участковой избирательной комиссии – МБОУ «Средняя общеобразовательная школа № 34 имени Амелины Станиславны Александровича», просп. Шахтеров, 105, 64-17-67, 64-76-23.

В границы избирательного участка входят: проспект Шахтеров (дома № 93, 93а, 93б, 95); ул.: 1905 года, Авроры, Спутников; переулки: Авроры, 2-й Авроры, Спутников.

ИЗБИРАТЕЛЬНЫЙ УЧАСТОК № 350
Местонахождение участковой избирательной комиссии – МОУ ДОД «Дом детского творчества Рудничного района К. Кемерово», просп. Шахтеров, 46б, тел. 64-22-30.

В границы избирательного участка входят: проспект Шахтеров (дома № 48, 48а, 65, 65а, 67); ул.: Институтская (дома № 11, 13, 15, 28).

ИЗБИРАТЕЛЬНЫЙ УЧАСТОК № 351
Местонахождение участковой избирательной комиссии – МБОУ «Основная общеобразовательная школа № 60 имени Юрия Васильевича Бабанского», ул. Ельнякская, 151, тел. 64-22-30.

В границы избирательного участка входят ул.: Арсеньева, Бачатская, Береговая, Боровая, Ельнякская, Есенина, Колхозная, Крамское, Ноябрьская, Правая гавань, Радиостанция, Речная; переулки: Бачатский, 1-й Ельнякский, 2-й Ельнякский, 1-й Колхозный, Крамское, 1-й Ноябрьский, 2-й Ноябрьский, 3-й Ноябрьский.

ИЗБИРАТЕЛЬНЫЙ УЧАСТОК № 352
Местонахождение участковой избирательной комиссии – МАУ «Дворец культуры шахтеров», просп. Шахтеров, 2, тел. 64-22-37.

В границы избирательного участка входят: проспект Шахтеров (дома № 15, 17, 19, 21, 22, 26, 27, 28, 30, 31); ул.: Абызова, Волкова, Губкина, Карьерная, Красная горка, Красноречная, Мелитопольская, Милейкокая, Немировная-Данченко, Пархоменко, Первомайская площадь, Правобережная, Рутгерса (четная сторона – дома с № 1 по № 58, нечетная сторона – дома с № 1 по № 75), Симеизская, 1-я Сосновая, 2-я Сосновая, 3-я Сосновая, Сосновый бор, Суворова, Трамвайная, Трубяная, Энгельса; переулки: Волкова, 2-й Волкова, Краснодонский, Крымский, Мелитопольский, Н.-Данченко, Симеизский, Стадионный, Энгельса.

ИЗБИРАТЕЛЬНЫЙ УЧАСТОК № 353
Местонахождение участковой избирательной комиссии – МБОУ «Средняя общеобразовательная школа № 16», ул. Озерная, 1а, тел. 64-28-75.

В границы избирательного участка входят ул.: Ангарская, Балакирева, Вальцовая, Гравинная, Диагональная, Д. Донского, Дубровского, Ишимская, Карская, Кольская, Кострикова, Курьинская, Майская, 2-я Майская, Маринская, Медицинская, Озерная, Панфилова, Перова, Промысловая, Расковой, Республиканская, Сахалинская, Серова, Скрибина, Фурманова; переулки: 1-й Бергетовый, 2-й Бергетовый, Бобровский, 1-й Горняцкий, 2-й Горняцкий, 3-й Горняцкий, Диагональный, Итатский, Ишимский, Логовой, 1-й Медицинский, 2-й Медицинский, 3-й Медицинский, 4-й Медицинский, 5-й Медицинский, 6-й Медицинский, Минский, Односторонний,

Пограничный, Рудничный, Чуйский, Штрековский, Юбилейный.

ИЗБИРАТЕЛЬНЫЙ УЧАСТОК № 354
Местонахождение участковой избирательной комиссии – административно-бытовой комбинат ООО «Завод железнотенных изделий», ул. Шахтерская, 9, тел. 64-27-74.

В границы избирательного участка входят: ул.: Артельная, Балхоанская, Восстанная, Высокая, Горноспасательная, Горноспасательная станция, Кирзаводская, Коммуны, Косельская, Красноводская, Лебедева, Логовская, Макаренко, 2-я Нагорная, 3-я Нагорная, Односторонняя, Пограничная, Сеченова, 1-й Теплый ключ, 2-й Теплый ключ, 3-й Теплый ключ, 4-й Теплый ключ, 5-й Теплый ключ, Транспорная, Шахтерская; переулки: Клубный, Лебедева, 1-й Макаренко, 2-й Макаренко, 1-й Нагорный, 2-й Нагорный.

ИЗБИРАТЕЛЬНЫЙ УЧАСТОК № 355
Местонахождение участковой избирательной комиссии – МБОУ «Средняя общеобразовательная школа № 34 имени Амелины Станиславны Александровича», просп. Шахтеров, 105, 64-17-67.

В границы избирательного участка входят: проспект Шахтеров (дома № 68, 68а, 70, 70а, 72, 74, 80, 97, 99, 101а), 103а, 107а, 109, 115, 117, 121).

ИЗБИРАТЕЛЬНЫЙ УЧАСТОК № 356
Местонахождение участковой избирательной комиссии – ООО «К/Радуга», ул. Нахимова, 34а, тел. 64-16-11.

В границы избирательного участка входят ул.: Бажинская, Игарская, 2-я Игарская, 3-я Игарская, Канская, 2-я Канская, Крамская, Лядова, Нахимова: № 1 по № 117; Паровозная, Рутгерса (четная сторона – дома с № 62 по № 90, нечетная сторона – дома с № 77 по № 99), Студенческая, Тульская; переулки: Бажинский, Игарский, 1-й Игарский, Г/УЗ «Кемеровский областной кожно-венерологический диспансер» (ул. Лядова, дом № 3а).

ИЗБИРАТЕЛЬНЫЙ УЧАСТОК № 357
Местонахождение участковой избирательной комиссии – ООО «УнИИ/Ишустрой», ул. Институтская, 1, тел. 34-04-94, 34-07-19.

В границы избирательного участка входят: проспект Шахтеров (дома № 32, 32а, 34, 34а, 36, 36а, 36б, 38, 38а, 38б); ул.: Гончарная № 2а, Институтская (дома № 2, 4, 6, 12), Терешковой (дома № 2, 4).

ИЗБИРАТЕЛЬНЫЙ УЧАСТОК № 358
Местонахождение участковой избирательной комиссии – МБОУ «Лицей № 89», ул. Ю. Смирнова, 18а, тел. 64-27-25.

В границы избирательного участка входят: проспект Шахтеров (дома № 35, 35а, 37, 37а, 37б, 39, 39а, 43, 43а); ул.: Ю. Смирнова (дома № 3, 4, 6, 8, 10, 16, 17, 18, 18а, 19, 20, 21, 21а, 22, 23, 27, 31, 33); переулки: 2-й Тульский.

ИЗБИРАТЕЛЬНЫЙ УЧАСТОК № 359
Местонахождение участковой избирательной комиссии – клуб «Олимп» МБУ «Клубы по месту жительства», пр. Шахтеров, 59, тел. 64-19-64.

В границы избирательного участка входят: проспект Шахтеров (дома № 40, 40а, 47, 49, 51, 53, 55, 57, 57а, 59, 59а, 61, 61б, 63); ул.: Ю. Смирнова (дома № 24, 26, 30, 32, 39, 41, 43, 47, 49, 51); переулки: Ю. Смирнова.

ИЗБИРАТЕЛЬНЫЙ УЧАСТОК № 360
Местонахождение участковой избирательной комиссии – МБОУ «Средняя общеобразовательная школа № 24», ул. Институтская, 20, тел. 34-08-99.

В границы избирательного участка входят: проспект Шахтеров (дома № 42, 44, 44а, 46); бульвар Сосновый (дома № 6а, 31); ул.: Институтская (дома № 12а, 12б, 14, 16а, 18, 24, 26), 15-й микрорайон; МБУЗ «Кемеровский физиологический диспансер» (Сосновый бульвар, дом № 6).

ИЗБИРАТЕЛЬНЫЙ УЧАСТОК № 361
Местонахождение участковой избирательной комиссии – ГОУ НПО «Профессиональное училище № 48», ул. Цимлянская, 6, тел. 64-30-59.

В границы избирательного участка входят: проспект Шахтеров (дома № 61а, 77, 79, 81, 81а, 81б); ул.: Алаевская, Вознесенского, Додохина, Коминтера, Мироновская, Ногинская (дома № 3, 5, 7, 8, 9, 10а), Саянская, Трудовая, Цимлянская, Ю. Смирнова (дома № 38, 40, 42, 44, 46, 48, 50, 52, 54, 56, 57, 58, 59, 61, 63, 65, 67); переулки: Алаевский, Пановый.

ИЗБИРАТЕЛЬНЫЙ УЧАСТОК № 362
Местонахождение участковой избирательной комиссии – ФГОУ СПО «Кемеровский горнотехнический техникум», просп. Шахтеров, 52, тел. 64-63-58.

В границы избирательного участка входят: проспект Шахтеров (дома № 69, 71, 73, 75, 83, 83а, 85, 85а, 91а).

ИЗБИРАТЕЛЬНЫЙ УЧАСТОК № 363
Местонахождение участковой избирательной комиссии – МБОУ «Основная общеобразовательная школа № 46», ул. Нахимова, 177, тел. 64-29-46, 64-54-80.

В границы избирательного участка входят ул.: 1-я Веерная, 2-я Веерная, Единства, Коперная, Кудринская, Магаданская, Мамонтова, Миря, Михайловская, Мирная, Нахимова (четная сторона – дома с № 104 по № 206, нечетная сторона – дома с № 119 по № 219б), Оборона, Промысловая, Ракетная, Связная, Солгасия, 2-я Стародинамитная, Суворова, Четырехрядная, Январская; переулки: 1-я Веерный, 2-я Веерный, Высоковольтный, Коперный, 1-й Мирный, 2-й Мирный, 4-й Мирный, 1-й Пионерский, Шоссейный.

ИЗБИРАТЕЛЬНЫЙ УЧАСТОК № 364
Местонахождение участковой избирательной комиссии – МАОУ «Гимназия № 42», ул. Щелковская, 2, тел. 34-64-53.

В границы избирательного участка входят: проспекты Весенний, Михайлова; ул.: Академическая, академик Чичачева, Багодатная, Добрая, Изумрудная, Лазурная, Медовая, Молодежная, Окружная, Парковая, профессора

Жокевина, Утренняя, Уютная, Щелковская.

ТЕРРИТОРИАЛЬНАЯ ИЗБИРАТЕЛЬНАЯ КОМИССИЯ ЖИЛЫХ РАЙОНОВ КЕДРОВКА, ПРОМЫШЛЕННЫЙ РАЙОН КЕМЕРОВСКОГО ГОРОДСКОГО ОКРУГА

Местонахождение – территориальное управление ж. р. Кедровка, Промышленновский административный центр, ул. Становская, 31, тел. 69-34-11.

В границы избирательного участка входят ул.: Ленина (дома № 15, 17, 19), Максима Горького, Новогодняя (дома № 2, 3, 4, 5, 7, 8а, 9, 10, 11, 12, 14, 15, 16, 17, 18а), Новостроевская (дома № 4, 6, 8), Просторная, Становская (дома № 14, 16), Стадионная (дома № 4а, 4б, 6, 22, 24, 26, 31, 33), Ударная (дома № 2, 4, 6, 12); проезд Максима Горького; МУЗ «Больница № 15» (ул. Новогодняя, дом № 11).

Об утверждении проекта межевания территории квартала № 32 Заводского района города Кемерово

(Распоряжение администрации г. Кемерово № 4500 от 10.10.2011 г.)

В соответствии со ст. 46 Градостроительного кодекса Российской Федерации, распоряжением администрации города Кемерово от 8.08.2011 № 3597 «О назначении публичных слушаний по проекту межевания территории квартала № 32 Заводского района города Кемерово», на основании рекомендаций комиссии по подготовке Правил землепользования и застройки в горо-

де Кемерово от 27.09.2011 по результатам публичных слушаний по проекту межевания территории квартала № 32 Заводского района города Кемерово

1. Утвердить проект межевания территории квартала № 32 Заводского района города Кемерово, категория земель – земли населенных пунктов.

2. Опубликовать настоящее распоряжение в газете «Кемерово» и разместить на официальном сайте администрации города Кемерово в сети Интернет вместе со схемой проекта межевания территории квартала № 32 Заводского района города Кемерово и перечнем земельных участков, входящих в проект межевания, согласно приложению.

3. Контроль за исполнением данного распоряжения возложить на заместителя главы города, начальника управления городского развития М.А. Макина.

В.В. МИХАЙЛОВ,
глава города.

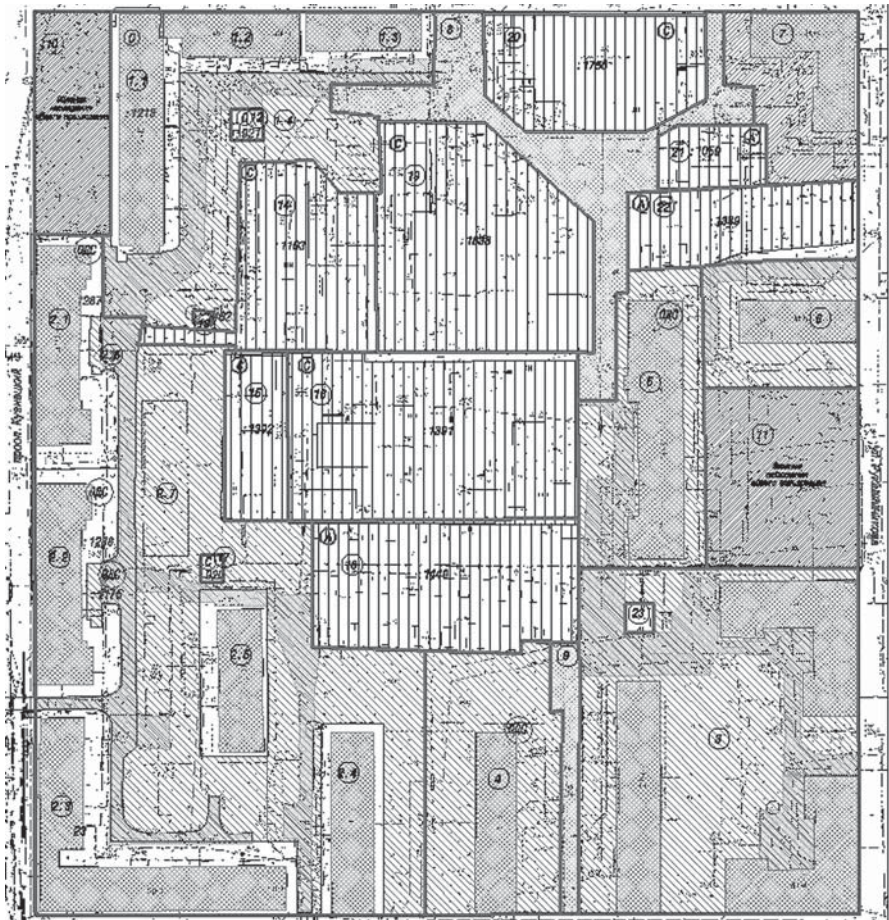
ПРИЛОЖЕНИЕ
к распоряжению администрации города Кемерово № 4500 от 10.10.2011

Перечень земельных участков, входящих в проект межевания территории квартала № 32 Заводского района города Кемерово

№ земельного участка на плане	Кадастровый номер	Адрес	Назначение земельного участка	Разрешенное использование	Проектная площадь земельного участка, кв. м
1		Жилая группа № 1 (просп. Ленина, 1 (1-4м), просп. Ленина, 1 (5, 6п), просп. Ленина, 3)	для размещения группы жилых домов		5679,9
1.1	42:24:0101002:1213	просп. Ленина, 1 (1-4м)	многоквартирный жилой дом	многоэтажная жилая застройка	1414,8
1.2		просп. Ленина, 1 (5, 6п)	многоквартирный жилой дом		703,34
1.3		просп. Ленина, 3	многоквартирный жилой дом		722,48
1.4		просп. Ленина, 1 (1-4м), просп. Ленина, 1 (5, 6п), просп. Ленина, 3	для организации дворовой территории		2846,9
2		Жилая группа № 2 (просп. Кузнецкий, 90, просп. Кузнецкий, 92, просп. Кузнецкий, 94, просп. Кузнецкий, 96, просп. Кузнецкий, 98)	для размещения группы жилых домов		15805,73
2.1	42:24:0101002:1287	просп. Кузнецкий, 90	многоквартирный жилой дом	многоэтажная жилая застройка	1536,73
2.2	42:24:0101002:1288	просп. Кузнецкий, 92	многоквартирный жилой дом		1588,02
2.3		просп. Кузнецкий, 98	многоквартирный жилой дом		2510,32
2.4		просп. Кузнецкий, 96	многоквартирный жилой дом		1043,77
2.5		просп. Кузнецкий, 94	многоквартирный жилой дом		979,99
2.6	42:24:0101002:1175	просп. Кузнецкий, 90, просп. Кузнецкий, 92, просп. Кузнецкий, 94, просп. Кузнецкий, 96, просп. Кузнецкий, 98	для организации проезда		1036,35
2.7		просп. Кузнецкий, 90, просп. Кузнецкий, 92, просп. Кузнецкий, 94, просп. Кузнецкий, 96, просп. Кузнецкий, 98	для организации дворовой территории		8221,7
3		Жилая группа № 3 (ул. Сарыгина, 8, ул. Рукавишниково, 43, ул. Рукавишниково, 45)	для размещения группы жилых домов		многоэтажная жилая застройка
4	42:24:0101002:1901	ул. Сарыгина, 8	многоквартирный жилой дом	3100,99	
5	42:24:0101002:1905	ул. Рукавишниково, 39	многоквартирный жилой дом	2836,1	
6		ул. Рукавишниково, 37	многоквартирный жилой дом	1732,7	многоэтажный жилой дом
7		просп. Ленина, 11	многоквартирный жилой дом	1698,88	
8		Восточное жилого дома № 3 по просп. Ленина	для организации проезда общего пользования	проезд	2535,5
9		Северо-восточное жилого дома № 6 по ул. Сарыгина	для организации проезда совместного пользования	проезд	514,1
10		Западное жилого дома № 1 по просп. Ленина	зеленые насаждения общего пользования	земельный участок общего пользования	1489,4
11		Восточное жилого дома № 39 по ул. Рукавишниково	зеленые насаждения общего пользования	земельный участок общего пользования	2421,33
12	42:24:0101002:921	просп. Ленина, 3а»	для размещения трансформаторной подстанции ТП-191	объекты энергетики (ТП-191)	87
13	42:24:0101002:1452	14 метров западное здания по просп. Ленина, 3	гаражи	гаражи и автостоянки	21,8
14	42:24:0101002:1103	просп. Ленина, 3а»	административное здание	административное здание	2316,3
15	42:24:0101002:1392	ул. Рукавишниково, 41	под прилегающей территорией (проезд)	проезд	944,9
16	42:24:0101002:1391	ул. Рукавишниково, 41	кожно-венерологический диспансер	объекты здравоохранения	4271,04
17	42:24:0101002:920	Участок находится примерно в 3 метрах по направлению на север от ориентира: г. Кемерово, просп. Кузнецкий, 94, расположенного за пределами участка	для размещения трансформаторной подстанции ТП-174	объекты энергетики (ТП-174)	54
18	42:24:0101002:1449	Северное дома № 6 по ул. Сарыгина	резервная территория для строительства паркинга (фактическое использование – металлические гаражи)	гаражи и автостоянки	3013,9
19	42:24:0101002:1838	просп. Ленина, 5	административное здание (на 86 работающих), объект незавершенный строительством (гараж-стоянка на 15 легковых автомашин)	административное здание	3877,87
20	42:24:0101002:1750	просп. Ленина, 7	объекты торговли	торговый центр	2129,71
21	42:24:0101002:1059	просп. Ленина, 9	административное здание	административное здание	582
22	42:24:0101002:1389	ул. Рукавишниково, 37	резервная территория для строительства паркинга (фактическое использование – металлические гаражи)	гаражи и автостоянки	1563,7
23		Западное жилого дома № 43 по ул. Рукавишниково	для размещения трансформаторной подстанции ТП-51	объекты энергетики (ТП-51)	71,07

В.И. ВЫЛЕГЖАНИНА, начальник управления делами.

Схема проекта межевания территории квартала № 32 Заводского района города Кемерово



№ земельного участка на плане	Кадастровый номер	Адрес	Назначение земельного участка	Разрешенное использование	Проектная площадь земельного участка, кв. м
1		Жилая группа № 1 (просп. Ленина, 1 (1-4м), просп. Ленина, 1 (5, 6п), просп. Ленина, 3)	для размещения группы жилых домов		5679,9
1.1	42:24:0101002:1213	просп. Ленина, 1 (1-4м)	многоквартирный жилой дом	многоэтажная жилая застройка	1414,8
1.2		просп. Ленина, 1 (5, 6п)	многоквартирный жилой дом		703,34
1.3		просп. Ленина, 3	многоквартирный жилой дом		722,48
1.4		просп. Ленина, 1 (1-4м), просп. Ленина, 1 (5, 6п), просп. Ленина, 3	для организации дворовой территории		2846,9
2		Жилая группа № 2 (просп. Кузнецкий, 90, просп. Кузнецкий, 92, просп. Кузнецкий, 94, просп. Кузнецкий, 96, просп. Кузнецкий, 98)	для размещения группы жилых домов		15805,73
2.1	42:24:0101002:1287	просп. Кузнецкий, 90	многоквартирный жилой дом	многоэтажная жилая застройка	1536,73
2.2	42:24:0101002:1288	просп. Кузнецкий, 92	многоквартирный жилой дом		1588,02
2.3		просп. Кузнецкий, 98	многоквартирный жилой дом		2510,32
2.4		просп. Кузнецкий, 96	многоквартирный жилой дом		1043,77
2.5		просп. Кузнецкий, 94	многоквартирный жилой дом		979,99
2.6	42:24:0101002:1175	просп. Кузнецкий, 90, просп. Кузнецкий, 92, просп. Кузнецкий, 94, просп. Кузнецкий, 96, просп. Кузнецкий, 98	для организации проезда		1036,35
2.7		просп. Кузнецкий, 90, просп. Кузнецкий, 92, просп. Кузнецкий, 94, просп. Кузнецкий, 96, просп. Кузнецкий, 98	для организации дворовой территории		8221,7
3		Жилая группа № 3 (ул. Сарыгина, 8, ул. Рукавишниково, 43, ул. Рукавишниково, 45)	для размещения группы жилых домов		многоэтажная жилая застройка
4	42:24:0101002:1901	ул. Сарыгина, 8	многоквартирный жилой дом	3100,99	
5	42:24:0101002:1905	ул. Рукавишниково, 39	многоквартирный жилой дом	2836,1	
6		ул. Рукавишниково, 37	многоквартирный жилой дом	1732,7	многоэтажный жилой дом
7		просп. Ленина, 11	многоквартирный жилой дом	1698,88	
8		Восточное жилого дома № 3 по просп. Ленина	для организации проезда общего пользования	проезд	2535,5
9		Северо-восточное жилого дома № 6 по ул. Сарыгина	для организации проезда совместного пользования	проезд	514,1
10		Западное жилого дома № 1 по просп. Ленина	зеленые насаждения общего пользования	земельный участок общего пользования	1489,4
11		Восточное жилого дома № 39 по ул. Рукавишниково	зеленые насаждения общего пользования	земельный участок общего пользования	2421,33
12	42:24:0101002:921	просп. Ленина, 3а»	для размещения трансформаторной подстанции ТП-191	объекты энергетики (ТП-191)	87
13	42:24:0101002:1452	14 метров западное здания по просп. Ленина, 3	гаражи	гаражи и автостоянки	21,8
14	42:24:0101002:1103	просп. Ленина, 3а»	административное здание	административное здание	2316,3
15	42:24:0101002:1392	ул. Рукавишниково, 41	под прилегающей территорией (проезд)	проезд	944,9
16	42:24:0101002:1391	ул. Рукавишниково, 41	кожно-венерологический диспансер	объекты здравоохранения	4271,04
17	42:24:0101002:920	Участок находится примерно в 3 метрах по направлению на север от ориентира: г. Кемерово, просп. Кузнецкий, 94, расположенного за пределами участка	для размещения трансформаторной подстанции ТП-174	объекты энергетики (ТП-174)	54
18	42:24:0101002:1449	Северное дома № 6 по ул. Сарыгина	резервная территория для строительства паркинга (фактическое использование – металлические гаражи)	гаражи и автостоянки	3013,9
19	42:24:0101002:1838	просп. Ленина, 5	административное здание (на 86 работающих), объект незавершенный строительством (гараж-стоянка на 15 легковых автомашин)	административное здание	3877,87
20	42:24:0101002:1750	просп. Ленина, 7	объекты торговли	торговый центр	2129,71
21	42:24:0101002:1059	просп. Ленина, 9	административное здание	административное здание	582
22	42:24:0101002:1389	ул. Рукавишниково, 37	резервная территория для строительства паркинга (фактическое использование – металлические гаражи)	гаражи и автостоянки	1563,7
23		Западное жилого дома № 43 по ул. Рукавишниково	для размещения трансформаторной подстанции ТП-51	объекты энергетики (ТП-51)	71,07

Об утверждении проекта межевания территории квартала № 39 Центрального района города Кемерово

(Распоряжение администрации г. Кемерово № 4501 от 10.10.2011 г.)

В соответствии со ст. 46 Градостроительного кодекса Российской Федерации, распоряжением администрации города Кемерово от 8.08.2011 № 3596 «О назначении публичных слушаний по проекту межевания территории квартала № 39 Центрального района города Кемерово, на основании рекомендаций комиссии по подготовке Правил землепользования и застройки в горо-

де Кемерово от 27.09.2011 по результатам публичных слушаний по проекту межевания территории квартала № 39 Центрального района города Кемерово
1. Утвердить проект межевания территории квартала № 39 Центрального района города Кемерово, категория земель – земли населенных пунктов.

2. Опубликовать настоящее распоряжение в газете «Кемерово» и разместить на официальном сайте администрации города Кемерово в сети Интернет вместе со схемой проекта межевания территории квартала № 39 Центрального района города Кемерово и перечнем земельных участков, входящих в проект межевания, согласно приложению.

3. Контроль за исполнением данного распоряжения возложить на заместителя главы города, начальника управления городского развития М.А. Макина.

В.В. МИХАЙЛОВ,
глава города.

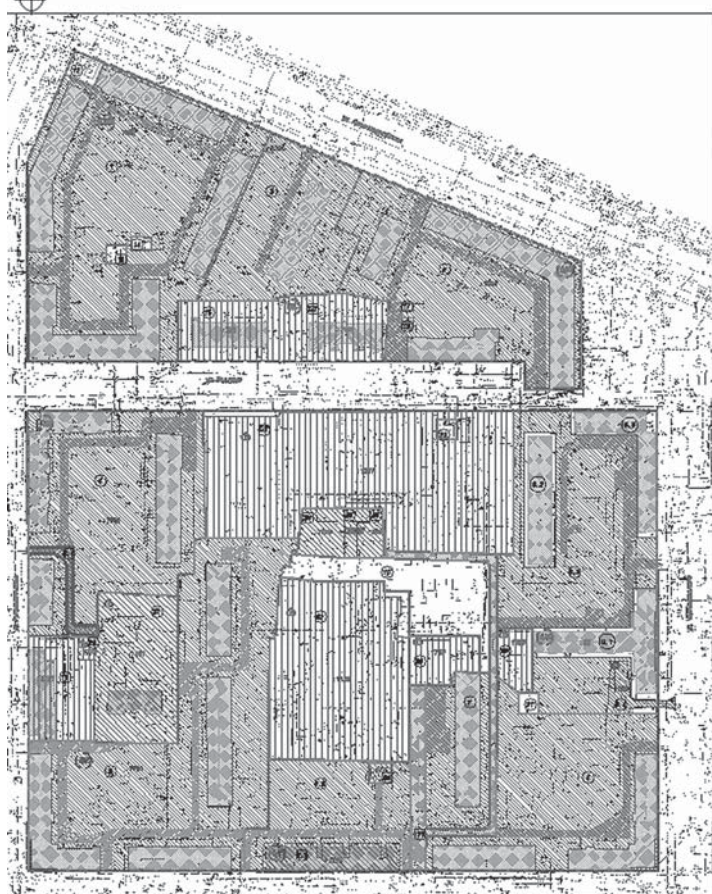
ПРИЛОЖЕНИЕ
к распоряжению администрации города Кемерово № 4501 от 10.10.2011

Перечень земельных участков, входящих в проект межевания территории квартала № 39 Центрального района города Кемерово

№ земельного участка на плане	Кадастровый номер	Адрес	Назначение земельного участка	Разрешенное использование	Проектная площадь земельного участка, кв. м
1	42:24:0101002:1902	жилая группа (ул. Красноармейская, 95, ул. Красноармейская, 99а», ул. Дарвина, 2, ул. Рукавишников, 2)	для размещения группы жилых домов	многоэтажная жилая застройка	14226,3
2		ул. Красноармейская, 97а»	многоэтажный жилой дом	многоэтажная жилая застройка	4876,57
3	42:24:0101002:1900	жилая группа (ул. Красноармейская, 97, ул. Чернышевского, 1а», ул. Дарвина, 8, ул. Красноармейская, 99а»)	для размещения группы жилых домов	многоэтажная жилая застройка	9159,24
4	42:24:0101002:1908	жилая группа (ул. Дарвина, 3, ул. Рукавишников, 6, ул. Рукавишников, 8)	для размещения группы жилых домов	многоэтажная жилая застройка	9506,21
4.1		часть земельного участка жилой группы (ул. Дарвина, 3, ул. Рукавишников, 6, ул. Рукавишников, 8) для оформления сервитута (проезда)	для организации проезда совместного пользования	проезд	307,82
5	42:24:0101002:1910	жилая группа (ул. Дарвина, 3а», ул. Коммунистическая, 120, ул. Коммунистическая, 118, ул. Рукавишников, 14)	для размещения группы жилых домов	многоэтажная жилая застройка	13609,21
6		ул. Коммунистическая, 122	многоэтажная жилая застройка		4495,88
6.1	42:24:0101002:1215	ул. Коммунистическая, 122	многоэтажный жилой дом	многоэтажная жилая застройка	972,91
6.2		севернее ул. Коммунистическая, 122	для организации дворовой территории		3522,97
7		ул. Коммунистическая, 128	многоэтажный жилой дом	многоэтажная жилая застройка	2630,80
8		жилая группа (ул. Коммунистическая, 124, ул. Чернышевского, 5)	для размещения группы жилых домов	многоэтажная жилая застройка	7825,13
9		жилая группа (ул. Чернышевского, 3, ул. Чернышевского, 1, ул. Дарвина, 9)	для размещения группы жилых домов	многоэтажная жилая застройка	11885,64
9.1	42:24:0101002:35	ул. Чернышевского, 3	многоэтажный жилой дом		1558,50
9.2		ул. Дарвина, 9	многоэтажный жилой дом	многоэтажная жилая застройка	1137,92
9.3		ул. Чернышевского, 1	многоэтажный жилой дом		1157,87
9.4	42:24:0101002:1199	ул. Чернышевского, 3, ул. Чернышевского, 1, ул. Дарвина, 9)	для организации проезда	многоэтажная жилая застройка	391,19
9.5		ул. Чернышевского, 3, ул. Чернышевского, 1, ул. Дарвина, 9)	для организации дворовой территории		7640,16
10		севернее здания № 128а» на ул. Коммунистическая	зеленые насаждения общего пользования	земельный участок общего пользования	2633,34
11		юго-западнее жилого дома на ул. Дарвина, 9	для организации проезда общего пользования	проезд	1722,7
12		северо-восточнее жилого дома № 2 на ул. Рукавишников	зеленые насаждения общего пользования (фактическое использование – торговые павильоны)	земельный участок общего пользования	217,91
13		севернее жилого дома № 2 на ул. Дарвина	для размещения трансформаторной подстанции ТП-173	объекты энергетики (ТП-173)	106,94
14		северо-западнее жилого дома № 95а» на ул. Красноармейская	гаражи	гаражи и автостоянки	72,71
15	42:24:0101002:296	ул. Дарвина, 4	административное здание	административное здание	1651,08
16	42:24:0101002:1659	ул. Дарвина, 6	административное здание	административное здание	1945,24
17		15 метров юго-восточнее жилого дома № 99а» по ул. Красноармейская	гаражи	гаражи и автостоянки	27,12
18		25 метров юго-восточнее жилого дома № 99а» по ул. Красноармейская	гаражи	гаражи и автостоянки	18,82
19	42:24:0101002:1771	ул. Рукавишников, 12»б»	другие административно-управленческие и общественные объекты (АБК)	административное здание	1775,23
20	42:24:0101002:1770	ул. Рукавишников, 12»б»	гараж на 2 машино-места легкового транспорта и мастерской	гаражи и автостоянки	103,91
21	42:24:0101002:991	ул. Рукавишников, 10а»	другие административно-управленческие и общественные объекты (АБК)	административное здание	3415,04
22	42:24:0101002:1237	ул. Дарвина, 5	общеобразовательная школа № 4	объекты образования	10633,1
23		10 метров восточнее здания № 5 по ул. Дарвина	для размещения трансформаторной подстанции ТП-275	объекты энергетики (ТП-275)	104,84
24	42:24:0101002:1235	ул. Дарвина, 7	индивидуальный жилой дом	индивидуальная жилая застройка	600,07
25	42:24:0101002:1236	ул. Дарвина, 7-3	индивидуальный жилой дом	индивидуальная жилая застройка	337,15
26	42:24:0101002:1934	ул. Дарвина, 7/4	индивидуальный жилой дом	индивидуальная жилая застройка	325,25
27	42:24:0101002:1196	ул. Коммунистическая, 128а»	детский противотуберкулезный диспансер	объекты здравоохранения	6767,16
28	42:24:0101002:1759	ул. Коммунистическая, 128а»	административное здание	административное здание	878,39
29	42:24:0101002:877	Ул. Коммунистическая, 122, в 12 метрах от ориентира по направлению на север	для размещения трансформаторной подстанции ТП-55	объекты энергетики (ТП-55)	120
30	42:24:0101002:1869	ул. Чернышевского, 3а»	мастерские ЖКО	объекты бытового обслуживания	585,26
31		южнее здания № 3а» по ул. Чернышевского	для размещения ГРП	объекты энергетики	110,60

В.И. ВЫЛЕГЖАНИНА, начальник управления делами.

Схема проекта межевания территории квартала № 39 Центрального района города Кемерово



№ земельного участка на плане	Кадастровый номер	Адрес	Назначение земельного участка	Разрешенное использование	Проектная площадь земельного участка, кв. м
1	42:24:0101002:1902	жилая группа (ул. Красноармейская, 95, ул. Красноармейская, 99а», ул. Дарвина, 2, ул. Рукавишников, 2)	для размещения группы жилых домов	многоэтажная жилая застройка	14226,3
2		ул. Красноармейская, 97а»	многоэтажный жилой дом	многоэтажная жилая застройка	4876,57
3	42:24:0101002:1900	жилая группа (ул. Красноармейская, 97, ул. Чернышевского, 1а», ул. Дарвина, 8, ул. Красноармейская, 99а»)	для размещения группы жилых домов	многоэтажная жилая застройка	9159,24
4	42:24:0101002:1908	жилая группа (ул. Дарвина, 3, ул. Рукавишников, 6, ул. Рукавишников, 8)	для размещения группы жилых домов	многоэтажная жилая застройка	9506,21
4.1		часть земельного участка жилой группы (ул. Дарвина, 3, ул. Рукавишников, 6, ул. Рукавишников, 8) для оформления сервитута (проезда)	для организации проезда совместного пользования	проезд	307,82
5	42:24:0101002:1910	жилая группа (ул. Дарвина, 3а», ул. Коммунистическая, 120, ул. Коммунистическая, 118, ул. Рукавишников, 14)	для размещения группы жилых домов	многоэтажная жилая застройка	13609,21
6		ул. Коммунистическая, 122	многоэтажная жилая застройка		4495,88
6.1	42:24:0101002:1215	ул. Коммунистическая, 122	многоэтажный жилой дом	многоэтажная жилая застройка	972,91
6.2		севернее ул. Коммунистическая, 122	для организации дворовой территории		3522,97
7		ул. Коммунистическая, 128	многоэтажный жилой дом	многоэтажная жилая застройка	2630,80
8		жилая группа (ул. Коммунистическая, 124, ул. Чернышевского, 5)	для размещения группы жилых домов	многоэтажная жилая застройка	7825,13
9		жилая группа (ул. Чернышевского, 3, ул. Чернышевского, 1, ул. Дарвина, 9)	для размещения группы жилых домов	многоэтажная жилая застройка	11885,64
9.1	42:24:0101002:35	ул. Чернышевского, 3	многоэтажный жилой дом		1558,50
9.2		ул. Дарвина, 9	многоэтажный жилой дом	многоэтажная жилая застройка	1137,92
9.3		ул. Чернышевского, 1	многоэтажный жилой дом		1157,87
9.4	42:24:0101002:1199	ул. Чернышевского, 3, ул. Чернышевского, 1, ул. Дарвина, 9)	для организации проезда	многоэтажная жилая застройка	391,19
9.5		ул. Чернышевского, 3, ул. Чернышевского, 1, ул. Дарвина, 9)	для организации дворовой территории		7640,16
10		севернее здания № 128а» на ул. Коммунистическая	зеленые насаждения общего пользования	земельный участок общего пользования	2633,34
11		юго-западнее жилого дома на ул. Дарвина, 9	для организации проезда общего пользования	проезд	1722,7
12		северо-восточнее жилого дома № 2 на ул. Рукавишников	зеленые насаждения общего пользования (фактическое использование – торговые павильоны)	земельный участок общего пользования	217,91
13		севернее жилого дома № 2 на ул. Дарвина	для размещения трансформаторной подстанции ТП-173	объекты энергетики (ТП-173)	106,94
14		северо-западнее жилого дома № 95а» на ул. Красноармейская	гаражи	гаражи и автостоянки	72,71
15	42:24:0101002:296	ул. Дарвина, 4	административное здание	административное здание	1651,08
16	42:24:0101002:1659	ул. Дарвина, 6	административное здание	административное здание	1945,24
17		15 метров юго-восточнее жилого дома № 99а» по ул. Красноармейская	гаражи	гаражи и автостоянки	27,12
18		25 метров юго-восточнее жилого дома № 99а» по ул. Красноармейская	гаражи	гаражи и автостоянки	18,82
19	42:24:0101002:1771	ул. Рукавишников, 12»б»	другие административно-управленческие и общественные объекты (АБК)	административное здание	1775,23
20	42:24:0101002:1770	ул. Рукавишников, 12»б»	гараж на 2 машино-места легкового транспорта и мастерской	гаражи и автостоянки	103,91
21	42:24:0101002:991	ул. Рукавишников, 10а»	другие административно-управленческие и общественные объекты (АБК)	административное здание	3415,04
22	42:24:0101002:1237	ул. Дарвина, 5	общеобразовательная школа № 4	объекты образования	10633,1
23		10 метров восточнее здания № 5 по ул. Дарвина	для размещения трансформаторной подстанции ТП-275	объекты энергетики (ТП-275)	104,84
24	42:24:0101002:1235	ул. Дарвина, 7	индивидуальный жилой дом	индивидуальная жилая застройка	600,07
25	42:24:0101002:1236	ул. Дарвина, 7-3	индивидуальный жилой дом	индивидуальная жилая застройка	337,15
26	42:24:0101002:1934	ул. Дарвина, 7/4	индивидуальный жилой дом	индивидуальная жилая застройка	325,25
27	42:24:0101002:1196	ул. Коммунистическая, 128а»	детский противотуберкулезный диспансер	объекты здравоохранения	6767,16
28	42:24:0101002:1759	ул. Коммунистическая, 128а»	административное здание	административное здание	878,39
29	42:24:0101002:877	Ул. Коммунистическая, 122, в 12 метрах от ориентира по направлению на север	для размещения трансформаторной подстанции ТП-55	объекты энергетики (ТП-55)	120
30	42:24:0101002:1869	ул. Чернышевского, 3а»	мастерские ЖКО	объекты бытового обслуживания	585,26
31		южнее здания № 3а» по ул. Чернышевского	для размещения ГРП	объекты энергетики	110,60

О назначении публичных слушаний по проекту межевания территории микрорайона в границах пер. 2-й Тульский – ул. Тульская – пер. 1-й Тульский – ул. Юрия Смирнова Рудничного района города Кемерово

(Распоряжение администрации г. Кемерово № 4533 от 11.10.2011 г.)

В соответствии со ст. 46 Градостроительного кодекса РФ, разделами 6, 9 постановления Кемеровского городского Совета народных депутатов от 28.10.2005 № 276-0 по поручению администрации и проведения публичных слушаний в городе Кемерово, п. 2.1 Положения о комиссии по подготовке Правил землепользования и застройки города Кемерово, утвержденного распоряжением главы города Кемерово от 11.05.2006 № 1810, –

1. Назначить публичные слушания по проекту межевания территории микрорайона в границах пер. 2-й Тульский – ул. Туль-

ская – пер. 1-й Тульский – ул. Юрия Смирнова Рудничного района города Кемерово, категория земель – земли населенных пунктов.

2. Определить форму проведения публичных слушаний – проведение слушаний в органе городского самоуправления.

3. Установить срок проведения публичных слушаний с момента оповещения жителей города до дня опубликования заключения о результатах публичных слушаний – тридцать календарных дней со дня размещения настоящего распоряжения на стендах в соответствии с планом мероприятий согласно приложению № 1.

4. Комиссии по подготовке Правил землепользования и застройки города Кемерово (М.А.Макин), созданной распоряжением главы города от 30.01.2006 № 233 «О создании комиссии по подготовке Правил землепользования и застройки города Кемерово», организовать проведение публичных слушаний в соответствии с планом мероприятий согласно приложению № 1.

5. Опубликовать настоящее распоряжение и схему проекта межевания территории микрорайона в границах пер. 2-й Тульский – ул. Тульская – пер. 1-й Тульский – ул. Юрия Смирнова Руд-

ничного района города Кемерово с перечнем земельных участков, входящих в проект межевания (приложение № 2), в газете «Кемерово» и разместить на официальном сайте администрации города Кемерово в сети Интернет.

6. Контроль за исполнением настоящего распоряжения возложить на заместителя главы города, начальника управления городского развития М.А.Макина.

В.В. МИХАЙЛОВ,
глава города.

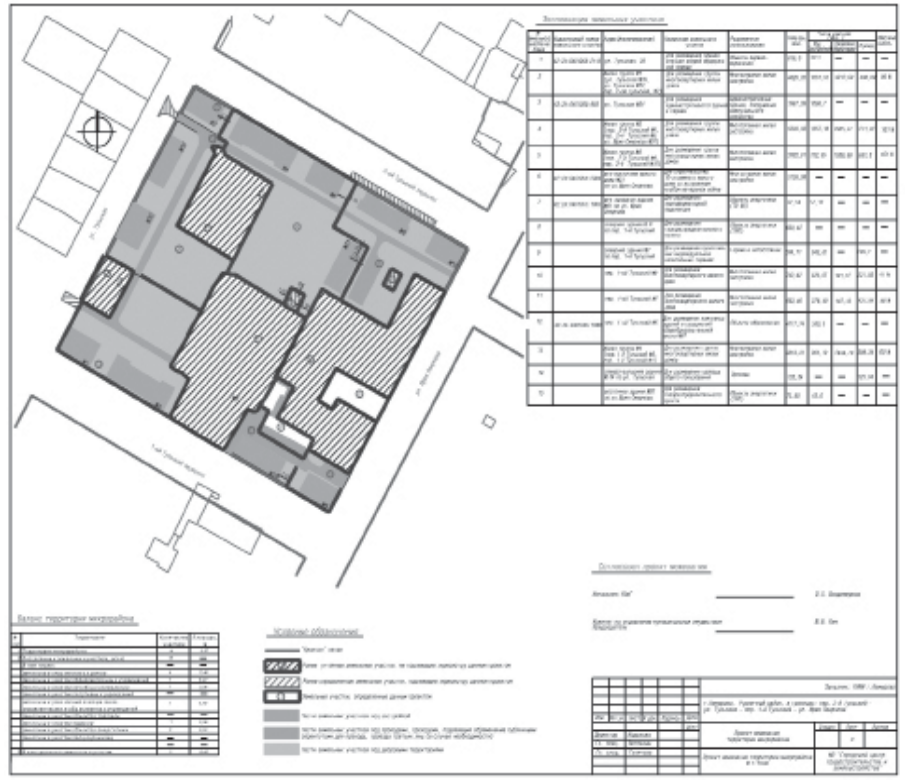
ПРИЛОЖЕНИЕ № 1
к распоряжению администрации города Кемерово № 4533 от 11.10.2011 г.

ПЛАН

мероприятий по проведению публичных слушаний по проекту межевания территории микрорайона в границах пер. 2-й Тульский – ул. Тульская – пер. 1-й Тульский – ул. Юрия Смирнова Рудничного района города Кемерово

№	Наименование мероприятия	Ответственные	Срок
1	Размещение текста настоящего распоряжения администрации города Кемерово с проектом межевания на стендах комитета по управлению муниципальным имуществом города Кемерово, управления архитектуры и градостроительства, территориального управления Рудничного района города Кемерово	Ю.В.Ким О.Л.Владимирова А.Л.Прудко	В течение недели (включительно) с момента опубликования настоящего распоряжения
2	Принимать письменных заявлений и возражений граждан, юридических лиц по проекту межевания территории микрорайона в границах пер. 2-й Тульский – ул. Тульская – пер. 1-й Тульский – ул. Юрия Смирнова Рудничного района города Кемерово по адресу: г. Кемерово, ул. Красная, 9, каб. 108	М.А.Макин О.Л.Владимирова	В течение 20 дней с даты размещения настоящего распоряжения на стендах
3	Подготовка заключения о результатах публичных слушаний	М.А.Макин	Не позднее 24 дней с даты размещения настоящего распоряжения на стендах
4	Опубликование заключения о результатах публичных слушаний в газете «Кемерово», размещение на официальном сайте города Кемерово www.kemerovo.ru в сети Интернет	Е.А.Дубкова М.А.Макин	В течение 10 дней с момента подготовки заключения о результатах слушаний
5	Подготовка рекомендаций о возможности утверждения проекта межевания территории микрорайона в границах пер. 2-й Тульский – ул. Тульская – пер. 1-й Тульский – ул. Юрия Смирнова Рудничного района города Кемерово или о необходимости направления проекта межевания на корректировку, с указанием причин принятого решения, и направление их главе города	М.А.Макин	3 дня с момента публикации заключения о результатах публичных слушаний
6	Принятие администрацией города решения по итогам проведения публичных слушаний в форме издания распоряжения	М.А.Макин	Не позднее 3 дней с момента получения рекомендаций
7	Опубликование распоряжения администрации города Кемерово об утверждении (отказе в утверждении) проекта межевания территории микрорайона в границах пер. 2-й Тульский – ул. Тульская – пер. 1-й Тульский – ул. Юрия Смирнова Рудничного района города Кемерово со схемой проекта межевания и перечнем земельных участков, входящих в проект межевания, в газете «Кемерово» и размещение на официальном сайте города Кемерово www.kemerovo.ru в сети Интернет	Е.А.Дубкова М.А.Макин	В течение недели с момента издания распоряжения администрации города

Проект межевания
территории микрорайона в границах пер. 2-й Тульский – ул. Тульская – пер. 1-й Тульский – ул. Юрия Смирнова Рудничного района города Кемерово



ПРИЛОЖЕНИЕ № 2
к распоряжению администрации города Кемерово № 4533 от 11.10.2011 г.

Перечень земельных участков, входящих в проект межевания территории микрорайона в границах пер. 2-й Тульский – ул. Тульская – пер. 1-й Тульский – ул. Юрия Смирнова Рудничного района города Кемерово

№ земельного участка на плане	Кадастровый номер	Адрес	Назначение земельного участка	Разрешенное использование	Проектная площадь земельного участка, кв. м
1	42:24:0401055:2115	ул. Тульская, 28	для размещения здания станции «Скорой помощи»	объекты здравоохранения	615,0
2	-	жилая группа 1: (ул. Тульская, 30, ул. Тульская, 32, пер. 2-й Тульский, 2)	для размещения группы многоквартирных жилых домов	многоэтажная жилая застройка	4420,03
3	42:24:0401055:993	ул. Тульская, 34	для размещения административного здания и гаража	административные здания, сооружения коммунального хозяйства	1967,09
4	-	жилая группа 2: пер. 2-й Тульский, 4, пер. 2-й Тульский, 6, ул. Ю.Смирнова, 31	для размещения группы многоквартирных жилых домов	многоэтажная жилая застройка	5593,85
5	-	жилая группа 3: пер. 2-й Тульский, 8, пер. 2-й Тульский, 10	для размещения группы многоквартирных жилых домов	многоэтажная жилая застройка	3332,81
6	42:24:0401055:2088	юго-восточнее жилого дома № 31 на ул. Юрия Смирнова	для строительства 10-этажного жилого дома со встроенным клубом ветеранов	многоквартирная жилая застройка	5155,99
7	42:24:0401055:1965	юго-западнее здания № 31 на ул. Юрия Смирнова	для размещения трансформаторной подстанции	объекты энергетики (ТП-55)	97,59
8	-	севернее здания № 9 в пер. 1-й Тульский	для размещения газораспределительного пункта	объекты энергетики (ГРП)	609,42
9	-	севернее здания № 7 в пер. 1-й Тульский	для размещения индивидуальных капитальных гаражей	гаражи и автостоянки	634,71
10	-	пер. 1-й Тульский, 9	для размещения многоквартирного жилого дома	многоэтажная жилая застройка	742,62
11	-	пер. 1-й Тульский, 7	для размещения многоквартирного жилого дома	многоэтажная жилая застройка	953,46
12	42:24:0401055:1868	пер. 1-й Тульский, 5	для размещения комплекса зданий и сооружений общеобразовательной школы № 67	объекты образования	4717,74
13	-	жилая группа 4: (пер. 1-й Тульский, 3, пер. 1-й Тульский, 1)	для размещения группы многоквартирных жилых домов	многоквартирная жилая застройка	3814,31
14	-	северо-западнее здания № 34 по ул. Тульская	для размещения проезда общего пользования	проезды	123,34
15	-	восточнее здания № 31 по ул. Юрия Смирнова	для размещения газораспределительного пункта	объекты энергетики (ГРП)	73,50

В.И. ВЫЛЕГЖАНИНА,
начальник управления делами.



Городская еженедельная газета.
Учредители: администрация г. Кемерово и коллектив редакции.
Индекс 51931.
Газета зарегистрирована 13.01.94 г. в Омской региональной инспекции, рег. свидетельство № 3.

Адрес редакции и издателя: г. Кемерово, пр. Ленина, 90/4, Бизнес-центр «Кристалл», 4-й этаж.
E-mail: kkm@kkmnews.ru
Телефоны: 35-00-32, 49-01-62.
Отдел рекламы: 49-01-61. E-mail: rkk@kkmnews.ru
Бухгалтерия: 35-48-33 (факс).
По вопросам подписки обращаться по телефонам: УОПС (Почта России) — 58-34-00.
Директор, главный редактор — А.В. Трутнев.

Цена договорная.

За содержание текстов, опубликованных в разделе «Официально», рекламы редакция ответственности не несет.

Номер отпечатан в типографии ОАО «Кузбасс», 650066, г. Кемерово, пр. Октябрьский, 28.
Претензии по качеству печати — тел. 72-57-12.

Печать офсетная. Объем 2 п. л.
Номер подписан в печать по графику в 18.00, фактически — 17.30.
Тираж 850 экз.
Распространяется на всей территории Кемеровской области.