

Об установлении тарифов для муниципального бюджетного учреждения «Казна» при выполнении работ по инвентаризации и постановке на кадастровый учет инженерных сетей теплоснабжения, водоснабжения и водоотведения в условиях многоэтажной застройки

(Постановление администрации города Кемерово № 2072 от 15.08.2014)

В соответствии со статьей 17 Федерального закона Российской Федерации от 06.10.2003 № 131-ФЗ «Об общих принципах организации местного самоуправления в Российской Федерации», постановлением Кемеровского городского Совета народных депутатов от 26.02.2006 № 323 «О порядке принятия решений об установлении тарифов на услуги муниципальных предприятий и учреждений»

1. Установить тарифы для муниципального бюджетного учреждения «Казна» при выполнении работ по инвентаризации и постановке на кадастровый учет инженерных сетей теплоснабжения, водоснабжения и водоотведения в условиях многоэтажной застройки согласно приложению.

2. Комитету по работе со средствами массовой информации (Е.А. Дубкова) опубликовать данное постановление в газете «Кемерово».

3. Контроль за исполнением данного постановления возложить на председателя комитета по управлению муниципальным имуществом города Кемерово О.А. Казаченко.

В.К. ЕРМАКОВ,
глава города.

Приложение к постановлению администрации города Кемерово № 2072 от 15.08.2014

Тарифы для муниципального бюджетного учреждения «Казна» при выполнении работ по инвентаризации и постановке на кадастровый учет инженерных сетей теплоснабжения, водоснабжения и водоотведения в условиях многоэтажной застройки

№ п/п	Виды работ	Единица измерения	Стоимость с НДС, руб.
1	Инвентаризация инженерной сети, формирование объекта учета:		
1.1.	сеть водоснабжения	100 м	677
1.2.	сеть водоотведения	100 м	1 514
1.3.	сеть теплоснабжения	100 м	798
2	Определение координат характерных точек инженерной сети спутниковыми приемниками		
2.1.	сеть водоснабжения	100 м	1 723
2.2.	сеть водоотведения	100 м	4 092
2.3.	сеть теплоснабжения	100 м	4 307
3	Выписка координат характерных точек инженерной сети (при наличии данных топографических изысканий в виде файлов формата mid/mif, dxf, txt)		

3.1.	сеть водоснабжения	100 м	50
3.2.	сеть водоотведения	100 м	104
3.3.	сеть теплоснабжения	100 м	136
4	Изготовление ситуационного плана, подготовка сведений о сети (технические характеристики)	100 м	1 055
5	Изготовление технического плана объекта учета	объект	1 300
6	Запрос и получение акта адресации местоположения объекта учета	объект	1 200
7	Запрос и получение кадастрового плана территории (по стоимости услуги ФГБУ ФКП Росреестра по КО)	объект до 500 м	360

Примечание: стоимость работ для объектов учета с протяженностью сети менее 100 м определяется как стоимость работ для объектов учета с протяженностью сети 100 м, с коэффициентом К = 0,75.

В.И. ВЫЛЕГЖАНИНА,
начальник управления делами.

О внесении изменений

в постановление администрации города Кемерово от 19.06.2013 № 1822 «Об утверждении проекта планировки (после корректировки) и проекта межевания территории Восточного планировочного района Ленинского района города Кемерово»

(Постановление администрации города Кемерово № 2082 от 18.08.2014)

В соответствии со ст. 46 Градостроительного кодекса Российской Федерации, на основании ст. 45 Устава города Кемерово

1. Внести в постановление администрации города Кемерово от 19.06.2013 № 1822 «Об утверждении проекта планировки (после корректировки) и проекта межевания территории Восточного планировочного района Ленинского района города Кемерово» следующие изменения:

1.1. В приложении № 1 к постановлению пункты 4.41, 4.41 (1), 4.41 (2), 4.41 (3), 4.42, 4.42 (1), 4.42 (2), 4.42 (3) изложить в следующей редакции:

4.41	42:04:0349002:101	Кемеровская обл., г. Кемерово, Ленинский район, просп. Химиков, коттеджный поселок «Маленькая Италия»	для строитель-ства линейных объектов	земельные участки общего пользования	4325 (общая)
4.41 (1)	42:04:0349002:101 (1)				3949 (контур 1)
4.41 (2)	42:04:0349002:101 (2)				371 (контур 2)
4.41 (3)	42:04:0349002:101 (3)				5 (контур 3)

4.42	42:04:0349002:103	Кемеровская обл., г. Кемерово, Ленинский район, просп. Химиков, коттеджный поселок «Маленькая Италия»	для строитель-ства линейных объектов	земельные участки общего пользования	4878 (общая)
4.42 (1)	42:04:0349002:103 (1)				4342 (контур 1)
4.42 (2)	42:04:0349002:103 (2)				523 (контур 2)
4.42 (3)	42:04:0349002:103 (3)				13 (контур 3)

2. Комитету по работе со средствами массовой информации (Е.А. Дубкова) опубликовать настоящее постановление в газете «Кемерово» и разместить на официальном сайте администрации города Кемерово в информационно-телекоммуникационной сети Интернет.

3. Контроль за исполнением данного постановления возложить на заместителя главы города, начальника управления городского развития А.В. Калинина.

В.К. ЕРМАКОВ,
глава города.

О назначении публичных слушаний по проекту межевания (после корректировки) территории микрорайона № 20 Центрального района города Кемерово

(Постановление администрации города Кемерово № 2087 от 19.08.2014)

В соответствии со ст. 46 Градостроительного кодекса РФ, разделами 6, 9 постановления Кемеровского городского Совета народных депутатов от 28.10.2005 № 276 «О порядке организации и проведения публичных слушаний в городе Кемерово»

1. Назначить публичные слушания по проекту межевания (после корректировки) территории микрорайона № 20 Центрального района города Кемерово, категория земель – земли населенных пунктов.

2. Определить форму проведения публичных слушаний – проведение слушаний в органе городского самоуправления. Место проведения слушаний – зал заседаний управления архитектуры и градостроительства администрации города Кемерово (г. Кемерово, ул. Красная, 9), дата проведения – 16.09.2014, время проведения – 15.00.

3. Установить срок проведения публичных слушаний со дня оповещения жителей муниципального образования о времени и месте

их проведения до дня опубликования заключения о результатах публичных слушаний – не менее одного месяца.

4. Утвердить состав комиссии по проведению публичных слушаний согласно приложению № 1 к настоящему постановлению.

5. Комиссии по проведению публичных слушаний организовать проведение публичных слушаний в соответствии с постановлением Кемеровского городского Совета народных депутатов от 28.10.2005 № 276 «О порядке организации и проведения публичных слушаний в городе Кемерово».

6. Письменные заявления и возражения по проекту межевания (после корректировки) территории микрорайона № 20 Центрального района города Кемерово следует направлять по адресу: г. Кемерово, ул. Красная, 9, 1-й этаж, зал приема посетителей, до 15.09.2014 включительно, в часы приема специалистов: понедельник, вторник, среда – с

9.00 до 12.00, четверг – с 14.00 до 17.00.

7. Комитету по работе со средствами массовой информации (Е.А. Дубкова) опубликовать настоящее постановление с перечнем земельных участков в составе проекта межевания (после корректировки) территории микрорайона № 20 Центрального района города Кемерово (приложение № 2), а также чертеж межевания (внесение изменений) микрорайона в газете «Кемерово» и разместить на официальном сайте администрации города Кемерово в информационно-телекоммуникационной сети Интернет.

8. Контроль за исполнением настоящего постановления возложить на заместителя главы города, начальника управления городского развития А.В. Калинина.

В.К. ЕРМАКОВ,
глава города.

С 1 сентября начинается редакционная подписка на 1-е полугодие 2015 года на издания МАУ «Редакция газеты «Кемерово»:

ВТОРНИК

(официальные документы),
от 4 страниц, печать черно-белая;

СРЕДА

(спортивный еженедельник),
8 – 12 страниц, печать черно-белая;

ПЯТНИЦА

от 24 страниц, печать цветная.

Официально
КЕМЕРОВО

КЕМЕРОВО
Спортклуб
Спортивное обозрение

КЕМЕРОВО
Городская газета

Редакция имеет возможность оформления подписки как на каждое издание по отдельности, так и на подписку в различных вариациях.

Справки по телефону 58-10-05.

Приложение № 1 к постановлению администрации города Кемерово № 2087 от 19.08.2014

Состав комиссии по проведению публичных слушаний

Председатель комиссии:
Калинин Андрей Владимирович – заместитель главы города, начальник управления городского развития администрации города Кемерово.
Заместитель председателя:
Костиков Виктор Сергеевич – начальник управления архитектуры и градостроительства администрации города Кемерово.
Члены комиссии:
Андреева Ирина Михайловна – заведующая градостроительным отделом управления архитектуры и градостроительства администрации города Кемерово;
Барыков Сергей Викторович – первый заместитель начальника управления архитектуры и градостроительства администрации города Кемерово;
Клемешова Наталья Викторовна – заведующая юридическим отделом управления архитектуры и

градостроительства администрации города Кемерово;
Однорал Роман Алексеевич – заместитель главы города по вопросам жизнеобеспечения городского хозяйства администрации города Кемерово;
Рябинин Алексей Владимирович – заместитель начальника управления архитектуры и градостроительства администрации города Кемерово;
Самодумов Олег Юрьевич – заместитель главы города, начальник территориального управления Центрального района администрации города Кемерово;
Ткачёв Максим Викторович – председатель юридического комитета администрации города Кемерово.
Секретарь комиссии:
Игнатьева Анна Юрьевна – консультант-советник отдела правового обеспечения публичных слушаний управления архитектуры и градостроительства администрации города Кемерово.
В.И. ВЫЛЕГЖАНИНА, начальник управления делами.

Приложение № 2 к постановлению администрации города Кемерово № 2087 от 19.08.2014

Перечень земельных участков в составе проекта межевания (после корректировки) территории микрорайона № 20 Центрального района города Кемерово

№ земельного участка на плане	Кадастровый номер	Адрес	Разрешенное использование	Проектная площадь земельного участка, кв. м
1	42:24:0101002:1785	ул. Демьяна Бедного, 1	под административным зданием и объектом незавершенным строительством (общежитие)	3006 +/- 19
1.1	-	ул. Демьяна Бедного, 1	для размещения административного здания	355
2	42:24:0101002:1938	ул. Демьяна Бедного, 1	для размещения многоквартирного жилого дома, в том числе для размещения многоквартирного жилого дома, дворовая территория и проезд для жилого дома № 1 по ул. Демьяна Бедного	3188 +/- 12
3	42:24:0101002:103	ул. Демьяна Бедного, 5	многоквартирный жилой дом с объектами обслуживания населения	1256,12 +/- 12,40
3.1	-	ул. Демьяна Бедного, 5	для размещения многоквартирного жилого дома	59
3.2	-	ул. Демьяна Бедного, 5	дворовая территория и проезд для жилого дома № 5 по ул. Демьяна Бедного	2141
4	42:24:0101002:1202	ул. Демьяна Бедного, 11	для размещения кафе	1243
5	-	ул. Демьяна Бедного, 5«а»	для размещения МДОУ № 107	4415
6	-	-	дворовая территория и проезд для жилых домов № 13 и 15 по ул. Демьяна Бедного и № 21 по ул. 50 лет Октября	3384
6.1	42:24:0101002:1233	ул. Демьяна Бедного, 13	под жилую застройку многоэтажную	746 +/- 6
6.2	42:24:0101002:1232	ул. Демьяна Бедного, 15	смешанное функциональное использование (жилой дом, магазин)	975 +/- 7
6.3	42:24:0101002:1204	ул. 50 лет Октября, 21	многоэтажная жилая застройка со встроенно-пристроенными объектами обслуживания	985 +/- 11
7	-	между зданиями № 16 и 16«а» по ул. Дзержинского	проезд общего пользования	571
8	-	западнее здания № 21 по ул. 50 лет Октября	для размещения капитальных гаражей	1167
8.1	42:24:0101002:1831	западнее жилого дома № 21 по ул. 50 лет Октября, ЦК 9004	под строительство индивидуальных гаражей	20 +/- 2
8.2	42:24:0101002:683	западнее жилого дома № 21 по ул. 50 лет Октября, ЦК 9003	для строительства индивидуальных гаражей	24 +/- 2
8.3	42:24:0101002:37	кв-л 20, ЦК-9001, бокс 5«а»	гаражи	22,30 +/- 1,65
9	42:24:0101002:1935	ул. 50 лет Октября, 21«а», ул. 50 лет Октября, 23	для размещения группы многоквартирных жилых домов, в том числе для размещения многоквартирного жилого дома, дворовая территория и проезд для жилых домов № 21«а» и 23 по ул. 50 лет Октября	5837 +/- 16
10	-	севернее здания № 25 по ул. 50 лет Октября	для размещения объекта энергетики (ТП-16)	51
11	42:24:0101002:276	между зданиями № 25 и 23 по ул. 50 лет Октября	под объекты общего пользования	2185
12	-	Кемеровская область, г. Кемерово, Центральный район, ул. 50 лет Октября, 25	под общественную застройку	1552
13	-	южнее жилого дома № 7 по ул. Демьяна Бедного	для строительства детского досугового центра	3332
14	42:24:0101002:1007	просп. Ленина, 30б	здание детского сада	4915 +/- 25
15	42:24:0101002:1006	Кемеровская область, г. Кемерово, Центральный район, пр. Ленина, 30	занят комплексом зданий и сооружений центра социального обслуживания	5460 +/- 25,90
16	42:24:0101002:21579	Кемеровская область, г. Кемерово, Центральный район, ул. 50 лет Октября, 27, пр. Ленина, 32	для размещения группы многоквартирных жилых домов, дворовая территория и проезд для жилых домов № 32 по пр. Ленина и № 27 по ул. 50 лет Октября	3717 +/- 13
17	42:24:0101002:1936	Кемеровская область, г. Кемерово, Центральный район, ул. Дзержинского, 20, пр. Ленина, 26	для размещения группы многоквартирных жилых домов, в том числе для размещения многоквартирного жилого дома, дворовая территория и проезд для жилых домов № 20 по ул. Дзержинского и № 26 по пр. Ленина	3904 +/- 13

№ земельного участка на плане	Кадастровый номер	Адрес	Разрешенное использование	Проектная площадь земельного участка, кв. м
18	42:24:0101002:1944	Кемеровская область, г. Кемерово, Центральный район, ул. Дзержинского, 18«а», пр. Ленина, 28	для размещения группы многоквартирных жилых домов, в том числе для размещения многоквартирных жилых домов, дворовая территория и проезд для жилых домов № 18«а» по ул. Дзержинского и № 28 по пр. Ленина	6763 +/- 17
19	42:24:0101002:1942	Кемеровская область, г. Кемерово, Центральный район, ул. Дзержинского, 16«а»	для размещения общежития, в том числе для размещения общежития, дворовая территория и проезд для жилого дома № 16«а» по ул. Дзержинского	4548 +/- 14
20	42:24:0101002:21585	Кемеровская область, г. Кемерово, Центральный район, ул. Дзержинского, 18	для размещения многоквартирного жилого дома, в том числе для размещения многоквартирного жилого дома, дворовая территория и проезд для жилого дома № 18«а» по ул. Дзержинского	3378 +/- 12
21	42:24:0101002:1939	ул. Дзержинского, 16	для размещения многоквартирного жилого дома, в том числе для размещения многоквартирного жилого дома, дворовая территория и проезд для жилого дома № 16 по ул. Дзержинского	2413
22	42:24:0101002:1932	ул. Демьяна Бедного, 3	для размещения многоквартирного жилого дома, в том числе для размещения многоквартирного жилого дома, дворовая территория и проезд для жилого дома № 3 по ул. Демьяна Бедного	3936 +/- 13
23	42:24:0101002:1933	ул. Демьяна Бедного, 7	для размещения многоквартирного жилого дома, в том числе для размещения многоквартирного жилого дома, дворовая территория и проезд для жилого дома № 7 по ул. Демьяна Бедного	1832 +/- 8
24	42:24:0101002:61	восточнее здания № 14 по ул. Дзержинского	занят зданием гаража	160,54 +/- 4,43
24.1	-	восточнее здания № 14 по ул. Дзержинского	занят зданием гаража	54
25	-	западнее здания № 3 по ул. Демьяна Бедного	резервная территория (фактическое использование – занят металлическими гаражами)	421
26	-	южнее здания № 1 по ул. Демьяна Бедного	для размещения объектов энергетики (ТП-163)	56
27	-	восточнее здания № 14 по ул. Дзержинского	для размещения капитальных гаражей	383
28	-	севернее здания № 16 по ул. Дзержинского	для размещения капитальных гаражей	57
28.1	42:24:0101002:95	ул. Дзержинского, 14	гаражи	126,63 +/- 3,94
28.2	42:24:0101002:96	ул. Дзержинского, 14	гаражи	98,04 +/- 3,47
28.3	42:24:0101002:852	ул. Дзержинского, 14	гараж	66,31 +/- 2,85
28.4	42:24:0101002:853	ул. Дзержинского, 14	гаражи	70,29 +/- 2,93
29	-	ул. Дзержинского, 14	для размещения административного здания	574
29.1	42:24:0101002:854	ул. Дзержинского, 14	гаражи	241,52 +/- 5,44
29.2	42:24:0101002:855	ул. Дзержинского, 14	проезд	130,58 +/- 4
29.3	42:24:0101002:858	ул. Дзержинского, 14	дворовая территории	396,77 +/- 6,97
30	-	между зданиями № 1 по ул. Демьяна Бедного и № 14 по ул. Дзержинского	проезд общего пользования	211
31	-	между зданиями № 11 и 13 по ул. Демьяна Бедного	проезд общего пользования	127
32	42:24:0101002:662	Кемеровская область, г. Кемерово, Центральный район, пр. Ленина, 32«а»	земли под объектами бытового обслуживания	416 +/- 7
33	42:24:0101002:762	Кемеровская область, г. Кемерово, ул. 50 лет Октября, 25«а»	под общественную застройку	1120 +/- 11
34	42:24:0101002:761	Кемеровская область, г. Кемерово, ул. 50 лет Октября, 25	под общественную застройку	700
35	42:24:0101002:529	между зданиями № 25 и 25«а» по ул. 50 лет Октября	под объекты общего пользования	239
36	42:24:0101002:1922	на территории сквера, напротив дома № 18 по ул. Дзержинского	для временного размещения православной иконной лавки	25 +/- 2

В.И. ВЫЛЕГЖАНИНА, начальник управления делами.



Об установлении тарифов на дополнительные услуги муниципального бюджетного учреждения «Клубы по месту жительства»

(Постановление администрации города Кемерово № 2101 от 20.08.2014)

В соответствии со статьей 17 Федерального закона Российской Федерации от 06.10.2003 № 131-ФЗ «Об общих принципах организации местного самоуправления в Российской Федерации», постановлением Кемеровского городского Совета народных депутатов от 26.02.2006 № 323 «О порядке принятия решений об установлении тарифов на услуги муниципальных предприятий и учреждений», статьей 45

Устава города Кемерово

1. Установить тарифы на дополнительные услуги муниципального бюджетного учреждения «Клубы по месту жительства» согласно приложению.

2. Комитету по работе со средствами массовой информации (Е.А. Дубкова) опубликовать данное постановление в газете «Кеме-

рово» и разместить на официальном сайте администрации города Кемерово в информационно-телекоммуникационной сети Интернет.

3. Контроль за исполнением данного постановления возложить на заместителя главы города по социальным вопросам И.П. Попова.

В.К. ЕРМАКОВ,
глава города.

Приложение к постановлению администрации города Кемерово № 2101 от 20.08.2014

Тарифы на дополнительные услуги муниципального бюджетного учреждения «Клубы по месту жительства»

№ п/п	Наименование услуги	Ед. измерения	Стоимость, руб.
1.	ИНДИВИДУАЛЬНЫЕ ЗАНЯТИЯ С ИНСТРУКТОРОМ ПО СПОРТУ		
1.1.	Шахматы	1 человек/час	130,00
1.2.	Настольный теннис* (*скидка пенсионерам 30%)	1 человек/час	300,00
1.3.	Настольный теннис (с мастером спорта)	1 человек/час	400,00
2.	ГРУППОВЫЕ ЗАНЯТИЯ С ИНСТРУКТОРОМ ПО СПОРТУ		
2.1.	Хоккей	1 человек/час	150,00
2.2.	Фитнес, общефизическая подготовка	1 человек/час	100,00
2.3.	Шахматы	1 человек/час	50,00
3.	ПРОКАТ СПОРТИВНОГО ИНВЕНТАРЯ		
3.1.	Коньки	1 ед./час	50,00
3.2.	Мячи (футбольный/волейбольный/баскетбольный)	1 ед./час	20,00
3.3.	Стол для настольного тенниса	1 ед./час (с человека)	100,00

3.4.	Ракетка для настольного тенниса	1 ед./час	50,00
3.5.	Мяч для настольного тенниса	1 ед./час	10,00
4.	ПРОВЕДЕНИЕ СОРЕВНОВАНИЙ ПО ВИДАМ СПОРТА		
4.1.	Настольный теннис	1 час	1000,00
4.2.	Хоккей	1 час	600,00
5.	ПРОЧЕЕ		
5.1.	Заточка коньков	1 пара	70,00
5.2.	Пользование душем	1 человек/час	50,00
5.3.	Ксерокопирование	1 лист	5,00
	Льготные категории: – инвалиды (I, II гр.); – ветераны войны, ветераны труда, ветераны спорта; – учащиеся школ-интернатов; – воспитанники детских домов		бесплатно

В.И. ВЫЛЕГЖАНИНА,
начальник управления делами.

О подготовке документации по планировке территории квартала в границах: ул. Барнаульская – ул. Масальская – ул. Белозерная жилого района Ягуновский города Кемерово

(Постановление администрации города Кемерово № 2102 от 20.08.2014)

В соответствии со ст. 45, 46 Градостроительного кодекса РФ, Уставом города Кемерово, постановлением администрации города Кемерово от 22.04.2008 № 75 «О порядке подготовки проектов планировки территории города Кемерово»

1. Управлению городского развития (А.В. Калинин) обеспечить подготовку документации по планировке территории квартала в

границах: ул. Барнаульская – ул. Масальская – ул. Белозерная жилого района Ягуновский города Кемерово.

2. Комитету по работе со средствами массовой информации (Е.А. Дубкова) опубликовать настоящее постановление в газете «Кемерово» и разместить на официальном сайте администрации города Кемерово в информационно-телекоммуникационной сети Интернет.

3. Контроль за исполнением данного постановления возложить на заместителя главы города, начальника управления городского развития А.В. Калинина.

В.К. ЕРМАКОВ,
глава города.

О назначении публичных слушаний**по проекту планировки и проекту межевания территории квартала № 1А Центрального района города Кемерово**

(Постановление администрации города Кемерово № 2112 от 22.08.2014)

В соответствии со ст. 46 Градостроительного кодекса РФ, разделами 6, 9 постановления Кемеровского городского Совета народных депутатов от 28.10.2005 № 276 «О порядке организации и проведения публичных слушаний в городе Кемерово»

1. Назначить публичные слушания по проекту планировки и проекту межевания территории квартала № 1А Центрального района города Кемерово, категория земель – земли населенных пунктов.

2. Определить форму проведения публичных слушаний – проведение слушаний в органе городского самоуправления. Место проведения слушаний – зал заседаний управления архитектуры и градостроительства администрации города Кемерово (г. Кемерово, ул. Красная, 9, 4-й этаж), дата проведения – 23.09.2014, время проведения – 15.00.

3. Установить срок проведения публичных слушаний со дня оповещения жителей муниципального образования о времени и месте

их проведения до дня опубликования заключения о результатах публичных слушаний – не менее одного месяца.

4. Утвердить состав комиссии по проведению публичных слушаний согласно приложению № 1 к настоящему постановлению.

5. Комиссии по проведению публичных слушаний организовать проведение публичных слушаний в соответствии с постановлением Кемеровского городского Совета народных депутатов от 28.10.2005 № 276 «О порядке организации и проведения публичных слушаний в городе Кемерово».

6. Письменные заявления и возражения по проекту планировки и проекту межевания территории квартала № 1А Центрального района города Кемерово следует направлять по адресу: г. Кемерово, ул. Красная, 9, 1-й этаж, зал приема посетителей, до 22.09.2014 включительно в часы приема специалистов: понедельник, вторник, среда – с 9.00

до 12.00, четверг – с 14.00 до 17.00.

7. Комитету по работе со средствами массовой информации (Е.А. Дубкова) опубликовать настоящее постановление с перечнем земельных участков в составе проекта межевания территории квартала № 1А Центрального района города Кемерово (приложение № 2), экспликацию зон действия публичных сервитутов (приложение № 3), чертеж планировки, чертеж межевания территории квартала № 1А Центрального района города Кемерово в газете «Кемерово» и разместить на официальном сайте администрации города Кемерово в информационно-телекоммуникационной сети Интернет.

8. Контроль за исполнением настоящего постановления возложить на заместителя главы города, начальника управления городского развития А.В. Калинина.

В.К. ЕРМАКОВ, глава города.

Приложение № 1 к постановлению администрации города Кемерово № 2112 от 22.08.2014

Состав комиссии по проведению публичных слушаний**Председатель комиссии:**

Калинин Андрей Владимирович – заместитель главы города, начальник управления городского развития администрации города Кемерово.

Заместитель председателя комиссии:

Костилов Виктор Сергеевич – начальник управления архитектуры и градостроительства администрации города Кемерово.

Члены комиссии:

Андреева Ирина Михайловна – заведующая градостроительным отделом управления архитектуры и градостроительства администрации города Кемерово;

Барыков Сергей Викторович – первый заместитель начальника управления архитектуры и градостроительства администрации города Кемерово;

Клемешова Наталья Викторовна – заведующая юридическим отделом управления архитектуры и градостроительства администрации города Кемерово;

Михайлова Наталья Дмитриевна – заместитель председателя юридического комитета администрации города Кемерово;

Однорал Роман Алексеевич – заместитель главы города по вопросам жизнеобеспечения городского хозяйства администрации города Кемерово;

Рябинин Алексей Владимирович – заместитель начальника управления архитектуры и градостроительства администрации города Кемерово;

Самодумов Олег Юрьевич – заместитель главы города, начальник территориального управления Центрального района администрации города Кемерово.

Секретарь комиссии:

Игнатъева Анна Юрьевна – консультант-советник отдела правового обеспечения публичных слушаний управления архитектуры и градостроительства администрации города Кемерово.

В.И. ВЫЛЕГЖАНИНА,
начальник управления делами.

Приложение № 2 к постановлению администрации города Кемерово № 2112 от 22.08.2014

Перечень земельных участков в составе проекта межевания территории квартала № 1А Центрального района города Кемерово

Номер земельного участка на плане	Кадастровый номер	Адрес	Разрешенное использование	Площадь, кв. м
1	-	Притомская набережная, 2	многоэтажная многоквартирная жилая застройка	1540
2	-	восточнее ул. Красной, 2«б»	для строительства объектов инженерной и транспортной инфраструктуры	1898
3	-	группа жилых домов		13936
3.1	42:24:0501002:1092	Притомская набережная, 17; Притомская набережная, 19;	многоэтажная многоквартирная жилая застройка	13569
3.2	42:24:0501002:1099	Притомская набережная, 19«а»; Притомская набережная, 21)		367
4	42:24:0501002:28	северо-восточнее Притомской набережной, 19	для строительства объектов инженерной и транспортной инфраструктуры	5807
5	-	ул. Красная, 2«б»	многоэтажная многоквартирная жилая застройка	2509
6	-	севернее Притомской набережной, 21«а»	для строительства объектов инженерной и транспортной инфраструктуры	431
7	42:24:0501002:988	ул. Красная, 2	многоэтажная многоквартирная жилая застройка	3547
8	42:24:0501002:1100	Притомская набережная, 21«а»	многоэтажная многоквартирная жилая застройка	6580

Номер земельного участка на плане	Кадастровый номер	Адрес	Разрешенное использование	Площадь, кв. м
9	42:24:0501002:1093	группа жилых домов (Притомская набережная, 23; Притомская набережная, 25)	многоэтажная многоквартирная жилая застройка	6515
10	42:24:0501002:1096	ул. Красная, 4	многоэтажная многоквартирная жилая застройка	4873
11	-	северо-восточнее ул. Красной, 4	трансформаторная подстанция (ТП-276)	78
12	-			5738
12.1	42:24:0501002:993	ул. Красная, 4/1	многоэтажная многоквартирная жилая застройка	5692
12.2	-			46
13	-	восточнее ул. Красной, 4/1	для строительства объектов инженерной и транспортной инфраструктуры	723
14	-	ул. Красная от ул. Арочной до просп. Притомского	для строительства объектов инженерной и транспортной инфраструктуры	7099
15	-	восточнее Притомской набережной, 25	для строительства объектов инженерной и транспортной инфраструктуры	4766

В.И. ВЫЛЕГЖАНИНА, начальник управления делами.

Приложение № 3 к постановлению администрации города Кемерово № 2112 от 22.08.2014

Экспликация зон действия публичных сервитутов

Номер земельного участка на плане	Адрес (местоположение)	Номер зоны действия публичных сервитутов в границах земельного участка	Назначение зоны действия публичного сервитута	Площадь, кв. м
9	группа жилых домов (Притомская набережная, 23; Притомская набережная, 25)	1	для проезда	277

В.И. ВЫЛЕГЖАНИНА, начальник управления делами.

Условные обозначения

- Граница проектируемой территории
- Красные линии
- Границы застроенных земельных участков, в том числе границы земельных участков, на которых расположены линейные объекты
- Границы формируемых земельных участков, планируемых для предоставления физическим и юридическим лицам для строительства
- Зоны действия публичных сервитутов
- Линии отступа от красных линий в целях определения места допустимого размещения зданий, строений, сооружений - 6 м

Границы застроенных земельных участков, в том числе границы земельных участков, на которых расположены линейные объекты

Границы формируемых земельных участков, планируемых для предоставления физическим и юридическим лицам для строительства

Зоны действия публичных сервитутов

Линии отступа от красных линий в целях определения места допустимого размещения зданий, строений, сооружений - 6 м

Экспликация земельных участков

№ земельного участка на плане	Кадастровый номер	Адрес	Разрешенное использование	Проектная площадь земельного участка, кв. м.
1	42.24.0501002:28	ул. Пригономская и набережная, 2	Жилое строительство	1540
2	42.24.0501002:29	ул. Пригономская и набережная, 2	Жилое строительство	1698
3	42.24.0501002:30	ул. Пригономская и набережная, 2	Жилое строительство	1598
3.1	42.24.0501002:1082	ул. Пригономская и набережная, 17	Жилое строительство	13569
3.2	42.24.0501002:1085	ул. Пригономская и набережная, 19А	Жилое строительство	367
4	42.24.0501002:28	северо-восточнее ул. Пригономская и набережная, 19	Для строительства объектов инженерной и транспортной инфраструктуры	5407
5	42.24.0501002:28	ул. Красная, 26	Жилое строительство	2509
6	42.24.0501002:28	севернее ул. Пригономская и набережная, 21а	Для строительства объектов инженерной и транспортной инфраструктуры	431
7	42.24.0501002:28	ул. Красная, 2	Жилое строительство	3647
8	42.24.0501002:1100	ул. Пригономская и набережная, 21а	Жилое строительство	6880
9	42.24.0501002:1093	группа жилых домов ул. Пригономская и набережная, 23; ул. Пригономская и набережная, 25	Жилое строительство	6515
10	42.24.0501002:1096	ул. Красная, 4	Жилое строительство	4873
11	42.24.0501002:1096	северо-восточнее ул. Красная, 4	Транспортная инфраструктура (ПД-216)	78
12	42.24.0501002:29	ул. Красная, 4Л	Жилое строительство	5736
12.1	42.24.0501002:29	ул. Красная, 4Л	Жилое строительство	5692
12.2	42.24.0501002:29	ул. Красная, 4Л	Жилое строительство	48
13	42.24.0501002:1093	восточнее ул. Красная, 4Л	Для строительства объектов инженерной и транспортной инфраструктуры	723
14	42.24.0501002:1093	ул. Красная от ул. Ардонца до просп. Пригономский	Для строительства объектов инженерной и транспортной инфраструктуры	7099
15	42.24.0501002:1093	восточнее Пригономская и набережная, 25	Для строительства объектов инженерной и транспортной инфраструктуры	4786

Экспликация зон действия публичных сервитутов

№ земельного участка на плане	Адрес (местоположение)	№ зон действия публичных сервитутов	Владельцы зон действия публичного сервитута	Площадь, кв. м.
9	группа жилых домов ул. Пригономская и набережная, 23; ул. Пригономская и набережная, 25	1	Для проезда	277

Согласован проект межевания

Управление архитектуры и градостроительства администрации г. Кемерово
Начальник

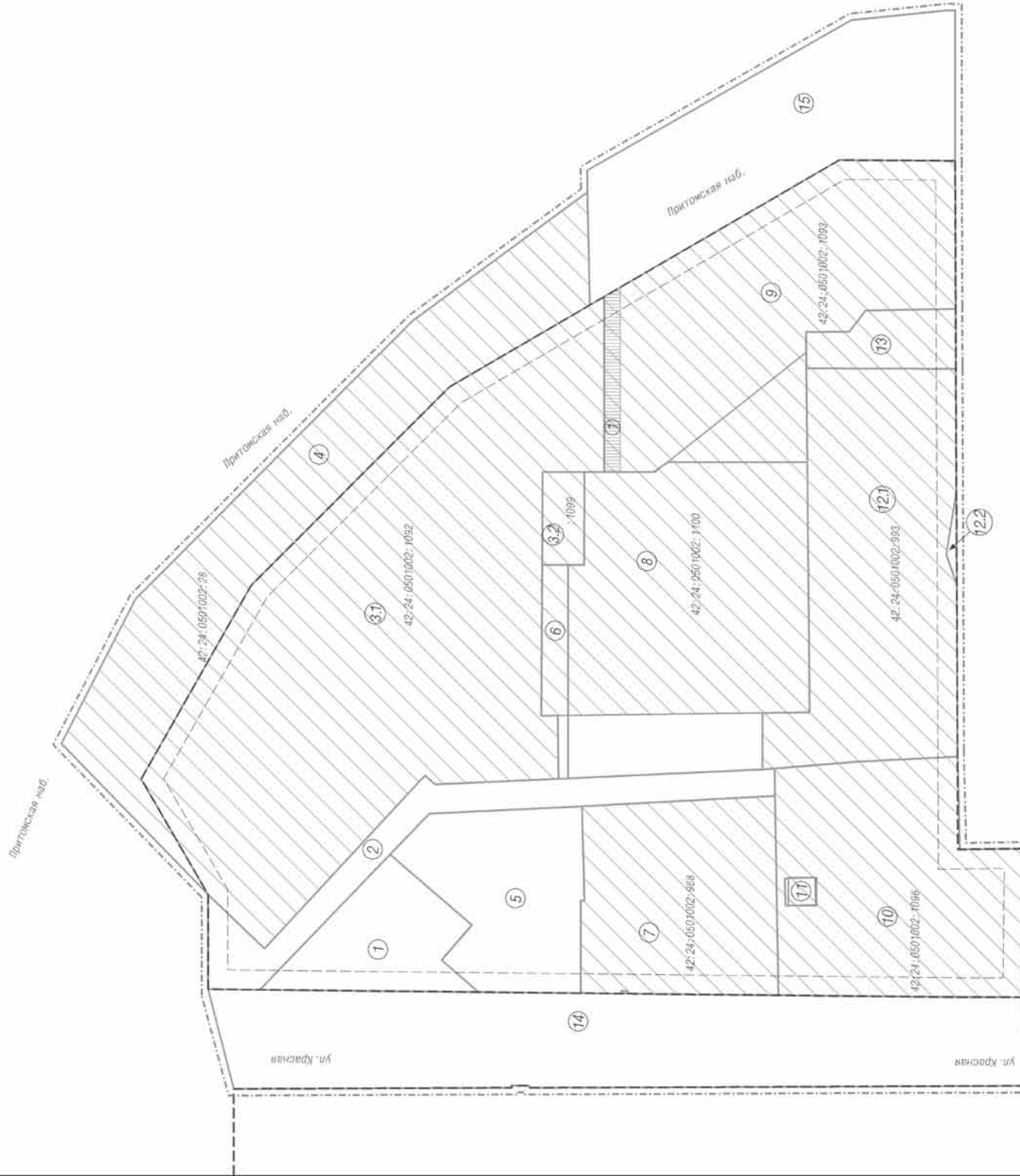
В. С. Костиков

просп. Пригономский

000 "Промстрой-Центр"
Директор

О. В. Лащенко

№	Кол. Уч.	Лист	№ док.	Подпись	Дата
					2014
Директор	Кодикова				
Нач. отдела	Копейкина				
Исполнил	Ветюшкин				
147209					
Заказчик: 000 "Промстрой-Центр"					
г. Кемерово, Центральный район, квартал 1А					
Студия	Лист	Лист	Лист	Лист	Лист
П	3				
ИП "Городской центр градостроительства и землеустройства"					



просп. Пригономский

О назначении публичных слушаний по проекту планировки (после корректировки) и проекту межевания (после корректировки) территории в границах: просп. Ленина – ул. Соборная – граница земельного участка с кадастровым номером 42:24:0101021:1866 – ул. Енисейская – р. Искитимка Заводского района города Кемерово

(Постановление администрации города Кемерово № 2113 от 22.08.2014)

В соответствии со ст. 46 Градостроительного кодекса РФ, разделами 6, 9 постановления Кемеровского городского Совета народных депутатов от 28.10.2005 № 276 «О порядке организации и проведения публичных слушаний в городе Кемерово»

1. Назначить публичные слушания по проекту планировки (после корректировки) и проекту межевания (после корректировки) территории в границах: просп. Ленина – ул. Соборная – граница земельного участка с кадастровым номером 42:24:0101021:1866 – ул. Енисейская – р. Искитимка Заводского района города Кемерово, категория земель – земли населенных пунктов.

2. Определить форму проведения публичных слушаний – проведение слушаний в органе городского самоуправления. Место проведения слушаний – зал заседаний управления архитектуры и градостроительства администрации города Кемерово (г. Кемерово, ул. Красная, 9, 4 этаж), дата проведения – 23.09.2014, время проведения – 16.00.

3. Установить срок проведения публичных слушаний со дня оповещения жителей муниципального образования о времени и месте их проведения до дня опубликования заключения о результатах

публичных слушаний – не менее одного месяца.

4. Утвердить состав комиссии по проведению публичных слушаний согласно приложению № 1 к настоящему постановлению.

5. Комиссии по проведению публичных слушаний организовать проведение публичных слушаний в соответствии с постановлением Кемеровского городского Совета народных депутатов от 28.10.2005 № 276 «О порядке организации и проведения публичных слушаний в городе Кемерово».

6. Письменные заявления и возражения по проекту планировки (после корректировки) и проекту межевания (после корректировки) территории в границах: просп. Ленина – ул. Соборная – граница земельного участка с кадастровым номером 42:24:0101021:1866 – ул. Енисейская – р. Искитимка Заводского района города Кемерово следует направлять по адресу: г. Кемерово, ул. Красная, 9, 1 этаж, зал приема посетителей до 22.09.2014 включительно в часы приема специалистов: понедельник, вторник, среда – с 9.00 до 12.00, четверг – с 14.00 до 17.00.

7. Комитету по работе со средствами массовой информации

(Е.А. Дубкова) опубликовать настоящее постановление с перечнем земельных участков в составе проекта межевания (после корректировки) территории в границах: просп. Ленина – ул. Соборная – граница земельного участка с кадастровым номером 42:24:0101021:1866 – ул. Енисейская – р. Искитимка Заводского района города Кемерово (приложение № 2), экспликацию зон действия публичных сервитутов (приложение № 3), чертеж планировки, чертеж межевания (внесение изменений) территории в границах: просп. Ленина – ул. Соборная – граница земельного участка с кадастровым номером 42:24:0101021:1866 – ул. Енисейская – р. Искитимка Заводского района города Кемерово в газете «Кемерово» и разместить на официальном сайте администрации города Кемерово в информационно-телекоммуникационной сети Интернет.

8. Контроль за исполнением настоящего постановления возложить на заместителя главы города, начальника управления городского развития А.В. Калинина.

В.К. ЕРМАКОВ,
глава города.

Приложение № 1 к постановлению администрации города Кемерово № 2113 от 22.08.2014

Состав комиссии по проведению публичных слушаний

Председатель комиссии:
Калинин Андрей Владимирович – заместитель главы города, начальник управления городского развития администрации города Кемерово.

Заместитель председателя комиссии:
Костиков Виктор Сергеевич – начальник управления архитектуры и градостроительства администрации города Кемерово.

Члены комиссии:
Андреева Ирина Михайловна – заведующая градостроительным отделом управления архитектуры и градостроительства администрации города Кемерово;

Барыков Сергей Викторович – первый заместитель начальника управления архитектуры и градостроительства администрации города Кемерово;

Клемешова Наталья Викторовна – заведующая юридическим отделом управления архитектуры и градостроительства администрации города Кемерово;

Михайлова Наталья Дмитриевна – заместитель председателя юридического комитета администрации города Кемерово;

Однорал Роман Алексеевич – заместитель главы города по вопросам жизнеобеспечения городского хозяйства администрации города Кемерово;

Рябинин Алексей Владимирович – заместитель начальника управления архитектуры и градостроительства администрации города Кемерово;

Сергеев Владимир Гаврилович – заместитель главы города, начальник территориального управления Заводского района администрации города Кемерово.

Секретарь комиссии:
Игнатъева Анна Юрьевна – консультант-советник отдела правового обеспечения публичных слушаний управления архитектуры и градостроительства администрации города Кемерово.

В.И. ВЫЛЕГЖАНИНА,
начальник управления делами.

Приложение № 2 к постановлению администрации города Кемерово № 2113 от 22.08.2014

Перечень земельных участков в составе проекта межевания (после корректировки) территории в границах: просп. Ленина – ул. Соборная – граница земельного участка с кадастровым номером 42:24:0101021:1866 – ул. Енисейская – р. Искитимка Заводского района города Кемерово

Номер земельного участка на плане	Кадастровый номер	Адрес (местоположение)	Разрешенное использование	Площадь, кв. м
1	-	Искитимская набережная, 99	административное учреждение	1304
1.1	42:24:0101021:359	Искитимская набережная, 99	административное учреждение	464
1.2	-	Искитимская набережная, 99	административное учреждение	818
1.3	-	Искитимская набережная, 99	административное учреждение	22
2	42:24:0101021:477	просп. Ленина, 59«а»	объекты торговли	11846
3	-	ул. Большевикская, 1	гаражи	4252
3.1	42:24:0101021:1958	ул. Большевикская, 1	гаражи	3961
3.2	42:24:0101021:1939	ул. Большевикская, 1	гаражи	242
3.3	-	ул. Большевикская, 1	гаражи	49
4	-	жилая группа 1 (ул. Соборная, 3; ул. Большевикская, 2)	группа многоквартирных жилых домов со встроенно-пристроенными объектами обслуживания	15423
4.1	42:24:0101021:469	жилая группа 1 (ул. Соборная, 3; ул. Большевикская, 2)	группа многоквартирных жилых домов со встроенно-пристроенными объектами обслуживания	15293
4.2	-	жилая группа 1 (ул. Соборная, 3; ул. Большевикская, 2)	группа многоквартирных жилых домов со встроенно-пристроенными объектами обслуживания	103
4.3	-	жилая группа 1 (ул. Соборная, 3; ул. Большевикская, 2)	группа многоквартирных жилых домов со встроенно-пристроенными объектами обслуживания	27
5	-	40 м западнее ул. Большевикская, 1	административное учреждение	1415
5.1	-	40 м западнее ул. Большевикская, 1	административное учреждение	116
5.2	-	40 м западнее ул. Большевикская, 1	административное учреждение	31
5.3	-	40 м западнее ул. Большевикская, 1	административное учреждение	583
5.4	42:24:0101021:338	40 м западнее ул. Большевикская, 1	административное учреждение	662
5.5	-	40 м западнее ул. Большевикская, 1	административное учреждение	23
6	-	западнее ул. Большевикская, 1	административное учреждение	3521
6.1	-	западнее ул. Большевикская, 1	административное учреждение	387
6.2	-	западнее ул. Большевикская, 1	административное учреждение	171
6.3	42:24:0101021:1940	западнее ул. Большевикская, 1	административное учреждение	122
6.4	-	западнее ул. Большевикская, 1	административное учреждение	1025
6.5	-	западнее ул. Большевикская, 1	административное учреждение	223
6.6	-	западнее ул. Большевикская, 1	административное учреждение	107
6.7	-	западнее ул. Большевикская, 1	административное учреждение	64
6.8	42:24:0101021:1957	западнее ул. Большевикская, 1	административное учреждение	1138
6.9	-	западнее ул. Большевикская, 1	административное учреждение	284

Номер земельного участка на плане	Кадастровый номер	Адрес (местоположение)	Разрешенное использование	Площадь, кв. м
7	-	западнее ул. Соборная, 5«а»	объекты энергетики	206
7.1	-	западнее ул. Соборная, 5«а»	объекты энергетики	152
7.2	-	западнее ул. Соборная, 5«а»	объекты энергетики	54
8	-	ул. Соборная, 5«а»	гаражи со встроенно-пристроенными объектами обслуживания	2401
8.1	-	ул. Соборная, 5«а»	гаражи со встроенно-пристроенными объектами обслуживания	2260
8.2	-	ул. Соборная, 5«а»	гаражи со встроенно-пристроенными объектами обслуживания	141
9	-	западнее ул. Соборная, 5	объекты энергетики	111
9.1	-	западнее ул. Соборная, 5	объекты энергетики	97
9.2	-	западнее ул. Соборная, 5	объекты энергетики	14
10	-	жилая группа 2 (ул. Соборная, 5; ул. Соборная, 7)	группа многоквартирных жилых домов со встроенно-пристроенными объектами обслуживания	10921
10.1	42:24:0101021:417	ул. Соборная, 5	многоквартирный жилой дом со встроенно-пристроенными объектами обслуживания	3932
10.2	-	ул. Соборная, 7	многоквартирный жилой дом со встроенно-пристроенными объектами обслуживания	3238
10.3	-	жилая группа 2 (ул. Соборная, 5; ул. Соборная, 7)	для организации дворовой территории	3235
10.4	-	жилая группа 2 (ул. Соборная, 5; ул. Соборная, 7)	для организации дворовой территории	341
10.5	-	жилая группа 2 (ул. Соборная, 5; ул. Соборная, 7)	для организации дворовой территории	17
10.6	-	жилая группа 2 (ул. Соборная, 5; ул. Соборная, 7)	для организации дворовой территории	158
11	-	юго-восточнее ул. Соборная, 7	объекты торговли	298
12	-	восточнее ул. Большевикская, 1	для строительства объектов инженерной и транспортной инфраструктуры	3086
12.1	42:24:0101021:465	восточнее ул. Большевикская, 1	для строительства объектов инженерной и транспортной инфраструктуры	1400
12.2	-	восточнее ул. Большевикская, 1	для строительства объектов инженерной и транспортной инфраструктуры	1686
13	42:24:0101021:478	севернее здания по пр. Ленина, 59«а»	для временного размещения автостоянки на 414 машиномест и элементов благоустройства	13211
14	-	Искитимская набережная от ул. Спортивной до пр. Ленина	для строительства объектов инженерной и транспортной инфраструктуры	4096
14.1	-			3699
14.2	-			78
14.3	-			195
14.4	-			124

В.И. ВЫЛЕГЖАНИНА, начальник управления делами.

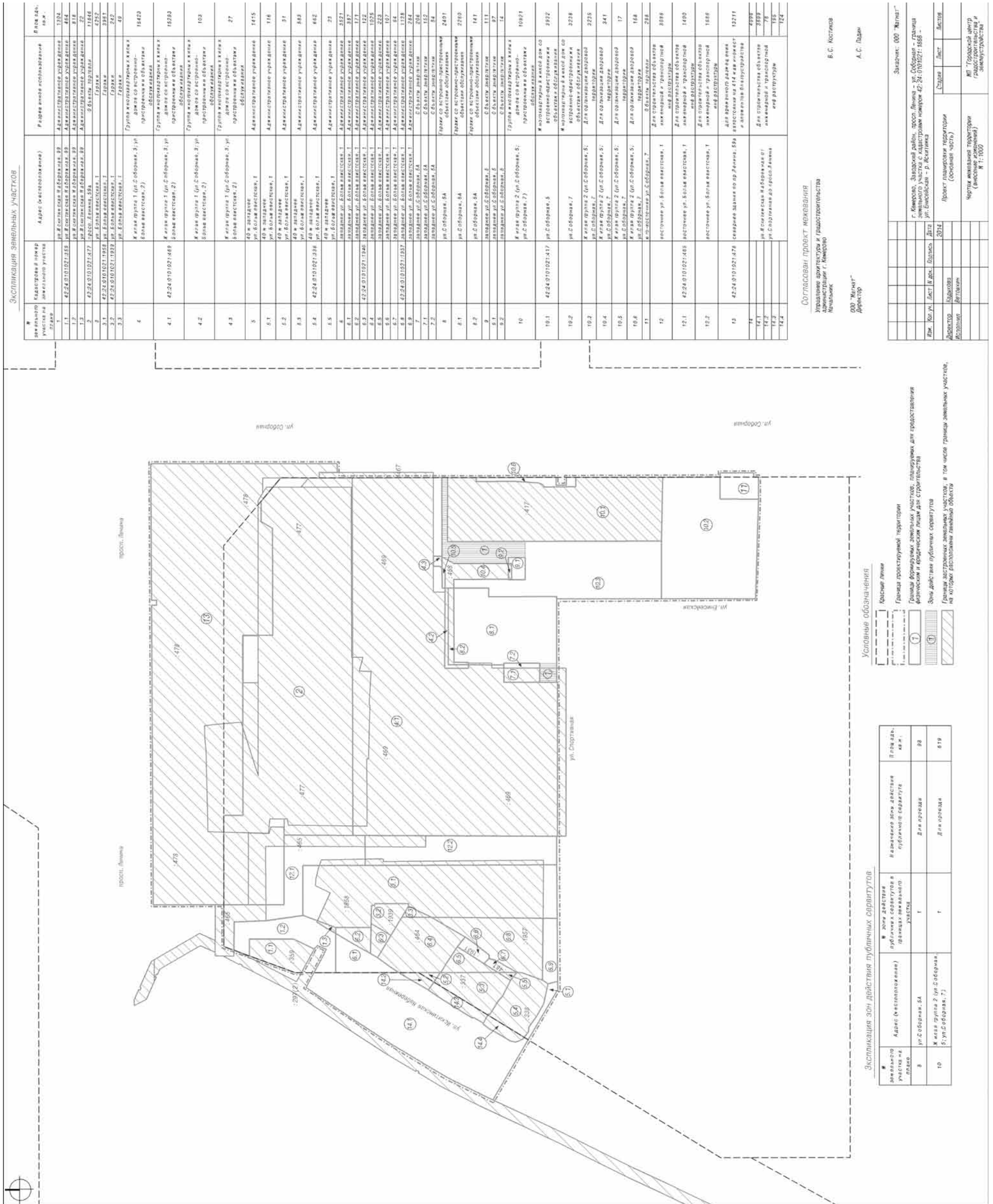


Приложение № 3 к постановлению администрации города Кемерово № 2113 от 22.08.2014

Экспликация зон действия публичных сервитутов

Номер земельного участка на плане	Адрес (местоположение)	Номер зоны действия публичных сервитутов в границах земельного участка	Назначение зоны действия публичного сервитута	Площадь, кв. м
8	ул. Соборная, 5ка	1	для проезда	98
10	жилая группа 2 (ул. Соборная, 5; ул. Соборная, 7)	1	для проезда	619

В.И. ВЫЛЕГЖАНИНА, начальник управления делами.



Экспликация земельных участков

№ земельного участка на плане	Кадстровый номер земельного участка	Адрес (местоположение)	Родовое наименование	Площадь, кв. м
1	42-24-0101021-153	ул. Советская, 4Б	Администрация Кемерово	1324
1.1	42-24-0101021-153	ул. Советская, 4Б	Администрация Кемерово	864
1.2	42-24-0101021-153	ул. Советская, 4Б	Администрация Кемерово	918
2	42-24-0101021-153	ул. Советская, 4Б	Администрация Кемерово	23
3	42-24-0101021-153	ул. Советская, 4Б	Администрация Кемерово	1186
3.1	42-24-0101021-153	ул. Советская, 4Б	Администрация Кемерово	727
3.2	42-24-0101021-153	ул. Советская, 4Б	Администрация Кемерово	317
3.3	42-24-0101021-153	ул. Советская, 4Б	Администрация Кемерово	448
4	42-24-0101021-153	ул. Советская, 4Б	Администрация Кемерово	16423
4.1	42-24-0101021-153	ул. Советская, 4Б	Администрация Кемерово	16283
4.2	42-24-0101021-153	ул. Советская, 4Б	Администрация Кемерово	103
4.3	42-24-0101021-153	ул. Советская, 4Б	Администрация Кемерово	27
5	42-24-0101021-153	ул. Советская, 4Б	Администрация Кемерово	1415
5.1	42-24-0101021-153	ул. Советская, 4Б	Администрация Кемерово	116
5.2	42-24-0101021-153	ул. Советская, 4Б	Администрация Кемерово	31
5.3	42-24-0101021-153	ул. Советская, 4Б	Администрация Кемерово	883
5.4	42-24-0101021-153	ул. Советская, 4Б	Администрация Кемерово	662
5.5	42-24-0101021-153	ул. Советская, 4Б	Администрация Кемерово	23
6	42-24-0101021-153	ул. Советская, 4Б	Администрация Кемерово	3571
6.1	42-24-0101021-153	ул. Советская, 4Б	Администрация Кемерово	387
6.2	42-24-0101021-153	ул. Советская, 4Б	Администрация Кемерово	177
6.3	42-24-0101021-153	ул. Советская, 4Б	Администрация Кемерово	122
6.4	42-24-0101021-153	ул. Советская, 4Б	Администрация Кемерово	1025
6.5	42-24-0101021-153	ул. Советская, 4Б	Администрация Кемерово	363
6.6	42-24-0101021-153	ул. Советская, 4Б	Администрация Кемерово	147
6.7	42-24-0101021-153	ул. Советская, 4Б	Администрация Кемерово	84
6.8	42-24-0101021-153	ул. Советская, 4Б	Администрация Кемерово	1178
6.9	42-24-0101021-153	ул. Советская, 4Б	Администрация Кемерово	284
7	42-24-0101021-153	ул. Советская, 4Б	Администрация Кемерово	206
7.1	42-24-0101021-153	ул. Советская, 4Б	Администрация Кемерово	152
7.2	42-24-0101021-153	ул. Советская, 4Б	Администрация Кемерово	84
8	42-24-0101021-153	ул. Советская, 4Б	Администрация Кемерово	2491
8.1	42-24-0101021-153	ул. Советская, 4Б	Администрация Кемерово	2780
8.2	42-24-0101021-153	ул. Советская, 4Б	Администрация Кемерово	141
9	42-24-0101021-153	ул. Советская, 4Б	Администрация Кемерово	111
9.1	42-24-0101021-153	ул. Советская, 4Б	Администрация Кемерово	97
9.2	42-24-0101021-153	ул. Советская, 4Б	Администрация Кемерово	14
10	42-24-0101021-153	ул. Советская, 4Б	Администрация Кемерово	10921
10.1	42-24-0101021-153	ул. Советская, 4Б	Администрация Кемерово	3932
10.2	42-24-0101021-153	ул. Советская, 4Б	Администрация Кемерово	3238
10.3	42-24-0101021-153	ул. Советская, 4Б	Администрация Кемерово	3235
10.4	42-24-0101021-153	ул. Советская, 4Б	Администрация Кемерово	341
10.5	42-24-0101021-153	ул. Советская, 4Б	Администрация Кемерово	17
10.6	42-24-0101021-153	ул. Советская, 4Б	Администрация Кемерово	168
11	42-24-0101021-153	ул. Советская, 4Б	Администрация Кемерово	288
12	42-24-0101021-153	ул. Советская, 4Б	Администрация Кемерово	3088
12.1	42-24-0101021-153	ул. Советская, 4Б	Администрация Кемерово	1490
12.2	42-24-0101021-153	ул. Советская, 4Б	Администрация Кемерово	1888
13	42-24-0101021-153	ул. Советская, 4Б	Администрация Кемерово	13211
14	42-24-0101021-153	ул. Советская, 4Б	Администрация Кемерово	4098
14.1	42-24-0101021-153	ул. Советская, 4Б	Администрация Кемерово	3899
14.2	42-24-0101021-153	ул. Советская, 4Б	Администрация Кемерово	78
14.3	42-24-0101021-153	ул. Советская, 4Б	Администрация Кемерово	155
14.4	42-24-0101021-153	ул. Советская, 4Б	Администрация Кемерово	124

№	Имя, фамилия, отчество	Должность	Подпись	Дата
1	В.С. Костилов	Начальник	<i>[Подпись]</i>	2014
2	А.С. Падин	Директор	<i>[Подпись]</i>	2014

Согласован проект межевания
Управление архитектуры и градостроительства
администрации г. Кемерово
Начальник

ООО "Милит"
Директор

В.С. Костилов

А.С. Падин

Земельный участок № 42-01/0101021-153

г. Кемерово, Заводской район, пр-кт. Ленина, ул. Советская, граница земельного участка № 42-01/0101021-153 – р. Енисейская – р. Асикинская

Проект планировки территории (основная часть)

Чертая межевания территории (высшие измерения) № 1: 1000

№	Зона действия	Назначение зоны действия публичного сервитута	Площадь, кв. м
8	ул. Соборная, 5А	Для проезда	98
10	жилая группа 2 (ул. Соборная, 5; ул. Соборная, 7)	Для проезда	619

Экспликация зон действия публичных сервитутов

Условные обозначения

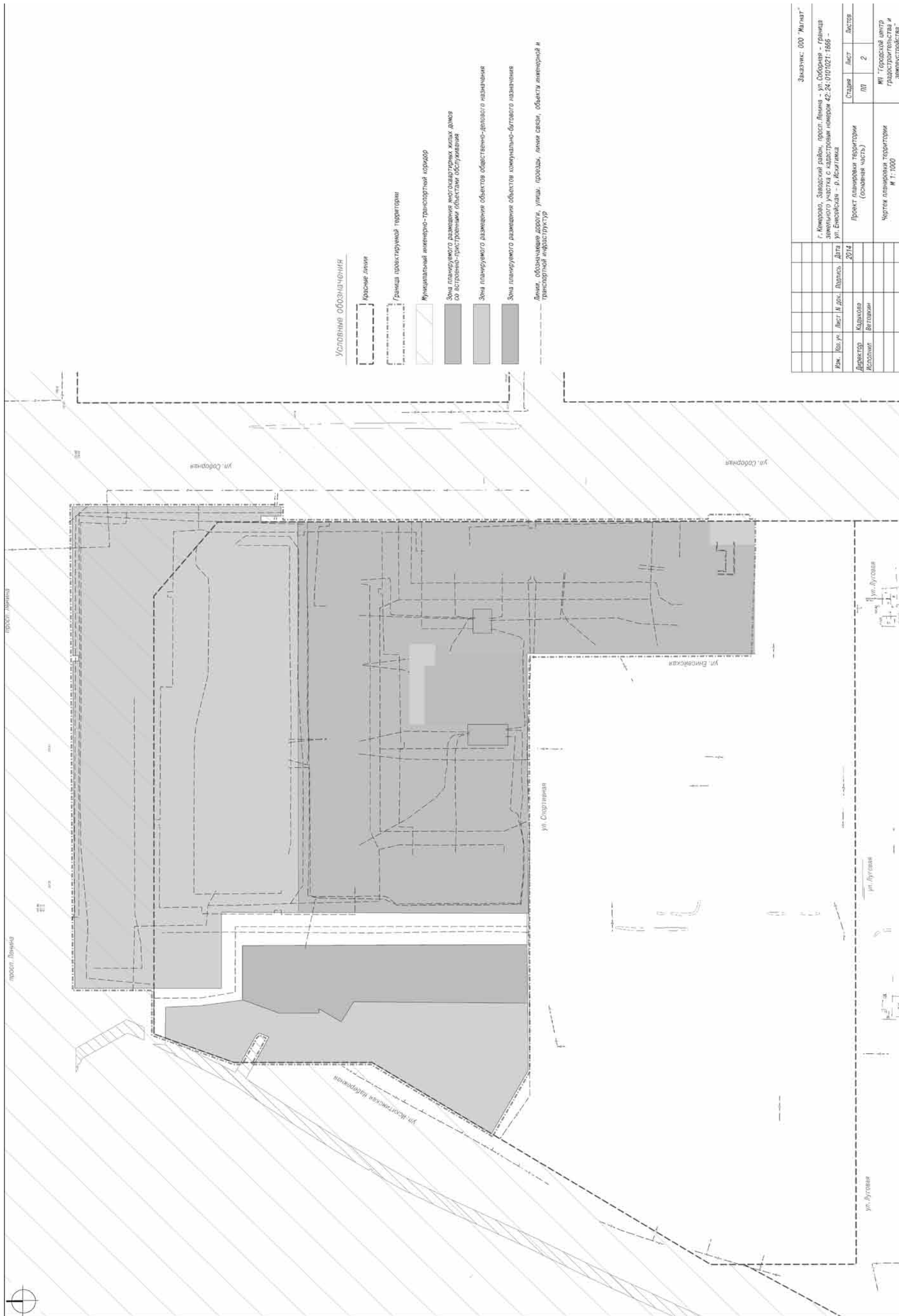
Красные линии

Границы проектируемой территории

Границы формальных земельных участков, планировок для предоставления физическим и юридическим лицам для строительства

Зоны действия публичных сервитутов

Зоны застрахованных земельных участков, в том числе границы земельных участков, на которых расположены линейные объекты



Заказчик: ООО "Жигит"			
г. Кемерово, Заводской район, просп. Ленина - ул. Сибирская - граница земельного участка с кадастровым номером 42-24-0101021:1866 - ул. Виноградная - р. Асигатика			
Лич. подл. №	Лист №	Датум	Дата
			2014
Директор	Кадикова	Инженер	
Исполнитель	Ветшанин		
Проект планировки территории (основная часть)		Страница	Лист
Чертёж планировки территории градостроительства и землеустройства		№	2
М1 - городской центр градостроительства и землеустройства		Масштаб: 1:1000	

**О внесении изменений
в постановление администрации города Кемерово от 18.09.2012 № 1447 «Об установлении тарифов на дополнительные услуги
муниципального бюджетного образовательного учреждения дополнительного образования детей
«Детская школа искусств № 50»**

(Постановление администрации города Кемерово № 2128 от 22.08.2014)

В соответствии с пунктом 4.4 постановления Кемеровского городского Совета народных депутатов от 26.02.2006 № 323 «О порядке принятия решений об установлении тарифов на услуги муниципальных предприятий и учреждений», со статьей 45 Устава города Кемерово

1. Внести изменения в постановление администрации города Кемерово от 18.09.2012 № 1447 «Об установлении тарифов на до-

полнительные услуги муниципального бюджетного образовательного учреждения дополнительного образования детей «Детская школа искусств № 50»:

1.1. Приложение изложить в новой редакции согласно приложению к настоящему постановлению.
2. Комитету по работе со средствами массовой информации

(Е.А. Дубкова) опубликовать данное постановление в газете «Кемерово» и разместить на официальном сайте администрации города Кемерово в информационно-телекоммуникационной сети Интернет.

3. Контроль за исполнением данного постановления возложить на заместителя главы города по социальным вопросам И.П. Попова.
В.К. ЕРМАКОВ, глава города.

Приложение к постановлению администрации города Кемерово № 2128 от 22.08.2014

Тарифы на дополнительные услуги муниципального бюджетного образовательного учреждения дополнительного образования детей «Детская школа искусств № 50»

№ п/п	Наименование услуги	Единица измерения	Стоимость, руб.
Платные дополнительные образовательные услуги			
1.	Обучение по образовательной программе на отделении раннего общестетического развития «Мир детства» для детей 3-6 лет (количество часов в неделю – 4)	месяц	1500,0
2.	Обучение по образовательной программе на отделении раннего общестетического развития «Мир детства для детей 3-6 лет (количество часов в неделю – 5)	месяц	2000,0

3.	Обучение по образовательной программе подготовительного отделения в области изобразительного искусства	месяц	1500,0
4.	Обучение по образовательной программе подготовительного отделения в области музыкального искусства	месяц	2200,0

Примечание: плата за услуги производится на основании договора, заключенного между получателем (законным представителем) услуги и учреждением, и положения об оказании платных услуг данного учреждения.

В.И. ВЫЛЕГЖАНИНА, начальник управления делами.

**О внесении изменений
в постановление администрации города Кемерово от 19.09.2012 № 1456
«Об установлении тарифов на дополнительные услуги муниципального бюджетного образовательного учреждения
дополнительного образования детей «Детская музыкальная школа № 43»**

(Постановление администрации города Кемерово № 2129 от 22.08.2014)

В соответствии с пунктом 4.4 постановления Кемеровского городского Совета народных депутатов от 26.02.2006 № 323 «О порядке принятия решений об установлении тарифов на услуги муниципальных предприятий и учреждений», со статьей 45 Устава города Кемерово

1. Внести изменения в постановление администрации города Кемерово от 19.09.2012 № 1456 «Об установлении тарифов на до-

полнительные услуги муниципального бюджетного образовательного учреждения дополнительного образования детей «Детская музыкальная школа № 43»:

1.1. Приложение изложить в новой редакции согласно приложению к настоящему постановлению.
2. Комитету по работе со средствами массовой информации

(Е.А. Дубкова) опубликовать данное постановление в газете «Кемерово» и разместить на официальном сайте администрации города Кемерово в информационно-телекоммуникационной сети Интернет.

3. Контроль за исполнением данного постановления возложить на заместителя главы города по социальным вопросам И.П. Попова.
В.К. ЕРМАКОВ, глава города.

Приложение к постановлению администрации города Кемерово № 2129 от 22.08.2014

Тарифы на дополнительные услуги муниципального бюджетного образовательного учреждения дополнительного образования детей «Детская музыкальная школа № 43»

№ п/п	Наименование услуги	Единица измерения	Стоимость, руб.
Платные дополнительные образовательные услуги			
1.	Обучение детей дошкольного возраста в области музыкального искусства:		
	- подготовительное общеразвивающее отделение для детей от 5 до 6 лет	месяц	2 000,0
	- подготовительное отделение по программе «Эстрадное пение» для детей от 5 до 6 лет	месяц	2 000,0
	- подготовительное отделение по видам музыкального исполнительства для детей от 6 до 7 лет	месяц	2 000,0

№ п/п	Наименование услуги	Единица измерения	Стоимость, руб.
2.	Индивидуальное обучение в области музыкального искусства для всех категорий населения	месяц	2 500,0

Примечание: плата за услуги производится на основании договора, заключенного между получателем (законным представителем) услуги и учреждением, и положения об оказании платных услуг.

В.И. ВЫЛЕГЖАНИНА,
начальник управления делами.

Извещение о проведении собрания о согласовании местоположения границ земельных участков

Кадастровым инженером Каун Еленой Васильевной (почтовый адрес: 650523, Кемеровская область, Кемеровский район, с. Елыкаево, ул. Дружбы, 26, e-mail: ooozir2010@mail.ru, тел. 8-904-376-20-84, квалификационный аттестат кадастрового инженера № 42-12-276) в отношении земельного участка с кадастровым номером 42:24:0401059:514, расположенного по адресу: Кемеровская область, г. Кемерово, ул. Коперная, 44, выполняются кадастровые работы по уточнению местоположения границы земельного участка.

Заказчиком кадастровых работ является Багина Н.Р., почтовый адрес: 650002, Кемеровская область, г. Кемерово, ул. Коперная, 44, тел. 8-908-959-32-77.

Собрание заинтересованных лиц по поводу согласования местоположения границ состоится по адресу: 650070, Кемеровская область, г. Кемерово, ул. Тухачевского 27«а», офис 208, 30 сентября 2014 г. в 10 часов 00 минут.

С проектом межевого плана земельного участка можно ознакомиться по адресу: 650070, Кемеровская область, г. Кемерово, ул. Тухачевского, 27«а», офис 208.

Обоснованные возражения относительно местоположения границ, содержащихся в проекте межевого плана, и требования о проведении согласования местоположения границ земельных участков на местности принимаются с 28 августа 2014 г. по 30 сентября 2014 г. по адресу: 650070, Кемеровская область, г. Кемерово, ул. Тухачевского, 27«а», офис 208.

Смежный земельный участок, с правообладателем которого требуется согласовать местоположение границ: 42:24:0401059:512, расположенный по адресу: Кемеровская область, г. Кемерово, ул. Коперная, д. 42.

При проведении согласования местоположения границ при себе необходимо иметь документ, удостоверяющий личность, а также документы, подтверждающие права на соответствующий земельный участок.

**Извещение
о проведении собрания
о согласовании местоположения границ
земельных участков**

Кадастровым инженером **Ездиной Анастасией Юрьевной** (почтовый адрес: г. Кемерово, пр. Ленина, 5, контактный телефон 28-12-98, № квалификационного аттестата 42-13-364) МУП «АТИЗ Кемеровского района» (ОГРН 1024202050993, г. Кемерово, пр. Ленина, 5, e-mail: mupatiz@mail.ru, тел. 37-72-54) выполняются кадастровые работы в отношении нижеперечисленных земельных участков:

1. г. Кемерово, СНТ «Сухой Искитим», уч. 901, заказчик Анисимова Е.В., адрес проживания: г. Кемерово, пр. Ленинградский, 13«а» – 66, т. 8-950-576-3907. Смежные з/у: г. Кемерово, уч. 902, 816 в СНТ «Сухой Искитим».

Ознакомиться с проектами межевых планов, предоставить требования о проведении согласования границ на местности и (или) письменные возражения возможно с 10.09.14 г. по 29.09.14 г. по адресу: г. Кемерово, пр. Ленина, 5, каб. 6ц.

**КРУЖКА
С ВАШИМ ФОТО
тел. 58-10-05**

**Летняя
ЦЕНА 165
руб.**

**Тарелка с Вашим фото
тел. 58-10-05**

**Летняя
ЦЕНА 310
руб.**

Отпуск, 2014

**ФУТБОЛКА
С ВАШИМ ФОТО
тел. 58-10-05**

**Летняя
ЦЕНА 360
руб.**

Вестник КУМИ

Извещение о проведении аукционов по продаже муниципального имущества

Комитет по управлению муниципальным имуществом города Кемерово сообщает о проведении аукционов по продаже муниципального имущества:

№ п/п	Наименование объекта	Год выпуска	Тип ТС	Цвет	Идентификационный номер ТС (VIN)	№ кузова	Модель, № двигателя	Начальная цена, руб. (с учетом НДС)	Сумма задатка, руб.	Шаг аукциона, руб.	Дата, время проведения аукциона	Срок приема заявок	Дата признания участников аукциона
1	Автомобиль «ВАЗ-21074» Государственный регистрационный номер: Р 598 НА 42	2003	Легковой	Ярко-белый	ХТА21074031803413	1803413	7449884	42000,00	4200,00 (четыре тысячи двести)	2000,00 (две тысячи)	06.10.2014 14:30	с 19.08.2014 по 15.09.2014	19.09.2014
2	Автомобиль «ВАЗ-21074» Государственный регистрационный номер: Т 971 МК 42	2002	Легковой	Сине-зеленый	ХТА21074021647519	1647519	2106, 6964168	19500,00	1950,00 (одна тысяча девятьсот пятьдесят)	900,00 (девятьсот)	06.10.2014 15:00	с 19.08.2014 по 15.09.2014	19.09.2014
3	Автомобиль «ВАЗ-21120» Государственный регистрационный номер: Р 634 НН 42	2004	Легковой	Серебристо-желтый	ХТА2112004022949	0229495	2112 № 1055034	15000,00 (пятнадцать тысяч)	750,00 (семьсот пятьдесят)	500,00 (пятьсот)	19.09.2014 10:30	05.08.2014 по 29.08.2014	04.09.2014

Продавец: комитет по управлению муниципальным имуществом города Кемерово. Решение об условиях приватизации муниципального движимого имущества принято на основании решения комитета и утверждено главой города Кемерово.

Способ продажи муниципального имущества: аукцион (с открытой формой подачи предложений о цене).

В случае если задаток не поступит на счет продавца до момента определения претендентов участниками аукциона, претендент не допускается к участию в аукционе. Победителем аукциона признается участник, предложивший в ходе торгов максимальную цену.

По результатам аукциона продавец и победитель аукциона (покупатель) не ранее 10 рабочих дней и не позднее 15 рабочих дней со дня подведения итогов аукциона заключают договор купли-продажи имущества. Оплата производится в течение 20 дней с момента заключения договора купли-продажи муниципального имущества.

Документы, предоставляемые покупателем муниципального имущества:

одновременно с заявкой претенденты представляют следующие документы: юридические лица: заверенные копии учредительных документов; документ, содержащий сведения о доле Российской Федерации, субъекта Российской Федерации или муниципального образования в уставном капитале юридического лица (реестр владельцев акций либо выписка из него или заверенное печатью юридического лица и подписанное его руководителем письмо); документ, который подтверждает полномочия руководителя юридического лица на осуществление действий от имени юридического лица (копия решения о назначении этого лица или о его избрании) и в соответствии с которым руководитель юридического

лица обладает правом действовать от имени юридического лица без доверенности; физические лица предъявляют документ, удостоверяющий личность, или представляют копии всех его листов.

В случае если от имени претендента действует его представитель по доверенности, к заявке должна быть приложена доверенность на осуществление действий от имени претендента, оформленная в установленном порядке, или нотариально заверенная копия такой доверенности. В случае если доверенность на осуществление действий от имени претендента подписана лицом, уполномоченным руководителем юридического лица, заявка должна содержать также документ, подтверждающий полномочия этого лица.

Все листы документов, представляемых одновременно с заявкой, либо отдельные тома данных документов должны быть прошиты, пронумерованы, скреплены печатью претендента (для юридического лица) и подписаны претендентом или его представителем.

Для участия в аукционе претендент вносит задаток в соответствии с договором о задатке на счет организатора торгов (договор о задатке на сайтах: www.torgi.gov.ru, www.kumi-keмеровo.ru).

К данным документам (в том числе к каждому тому) также прилагается их опись. Заявка и такая опись составляются в двух экземплярах, один из которых остается у продавца, другой – у претендента.

Реквизиты для внесения задатка:
УФК по Кемеровской области (л/с 05393056510 комитет по управлению муниципальным имуществом города Кемерово)

р/с № 40302810300003000133 в ГРКЦ ГУ Банка России по Кемеровской области г. Кемерово ИНН 4209014443/КПП 420501001 БИК 043207001.

Лицам, перечислившим задаток для участия в аукционе, денежные средства возвращаются в следующем порядке:

а) участникам аукциона, за исключением его победителя, – в течение 5 календарных дней со дня подведения итогов аукциона;

б) претендентам, не допущенным к участию в аукционе, – в течение 5 календарных дней со дня подписания протокола о признании претендентов участниками аукциона.

Данное сообщение является публичной офертой для заключения договора о задатке в соответствии со статьей 437 Гражданского кодекса Российской Федерации, а подача претендентом заявки и перечисление задатка являются акцептом такой оферты, после чего договор о задатке считается заключенным в письменной форме.

Заявки в отношении муниципального имущества принимаются продавцом в период приема заявок в рабочие дни с 8.30 до 13.00 и с 14.00 до 17.30 по адресу: г. Кемерово, Притомская набережная, 7, каб. 304.

Аукционы по продаже муниципального имущества состоятся по адресу: г. Кемерово, Притомская набережная, 7.
Претенденты могут ознакомиться с приватизируемым муниципальным имуществом, более полной информацией о нем по адресу: г. Кемерово, Притомская набережная, д. 7, каб. 304. Телефон для справок: 36-95-72. Сайты – www.kumi-keмеровo.ru, www.torgi.gov.ru

Извещение о проведении аукционов по продаже муниципального имущества

Комитет по управлению муниципальным имуществом города Кемерово сообщает о проведении аукционов по продаже муниципального имущества:

№ п/п	Адрес, наименование объекта, назначение	Общая площадь, кв. м (в т.ч. площадь подвала, кв. м)	Площадь подвала, кв. м	Начальная цена, руб. (с учетом НДС)	Сумма задатка, руб.	Шаг аукциона, руб.	Дата, время проведения аукциона	Срок приема заявок	Дата признания участников аукциона
1	Ленина просп., 132«а» Нежилое помещение. Назначение – нежилое	108,6	0,0	5000000,0 (пять миллионов)	500000,0 (пятьсот тысяч)	100000,0 (сто тысяч)	19.09.2014 11:30	с 05.08.2014 по 29.08.2014	04.09.2014
В отношении нежилого помещения заключен договор аренды по 11.08.2019.									
2	Молодежный просп., 15 Нежилое помещение. Назначение – нежилое	120,3	0,0	5500000,0 (пять миллионов пятьсот тысяч)	550000,0 (пятьсот пятьдесят тысяч)	100000,0 (сто тысяч)	19.09.2014 11:00	с 05.08.2014 по 29.08.2014	04.09.2014
3	Кузнецкий просп., 268 Нежилое здание. Назначение – нежилое	292,5	0,0	990000,0 (девятьсот девьансто тысяч)	99000,0 (девьансто девьант тысяч)	40000,0 (сорок тысяч)	19.09.2014 12:00	с 05.08.2014 по 29.08.2014	04.09.2014
Продажа муниципального имущества осуществляется одновременно с земельным участком общей площадью 2370,0 кв. м, с кадастровым номером 42:24:0101033:1172, стоимостью 4720000,00 (четыре миллиона семьсот двадцать тысяч) руб. Разрешенное использование земельного участка: занят дошкольным образовательным учреждением. Категория земель: земли населенных пунктов. Территориальная зона: Ж2-В – жилая зона с малоэтажными жилыми домами с ограничением в пользовании земельных участков и объектов капитального строительства в связи с нахождением в водоохранной зоне р. Б. Камышная									
4	Красноармейская ул., 129 Нежилое помещение. Назначение – нежилое	144,2	0,0	11670000,0 (одиннадцать миллионов шестьсот семьдесят тысяч)	1167000,0 (один миллион сто шестьдесят семь тысяч)	100000,0 (сто тысяч)	22.09.2014 14:30	с 05.08.2014 по 29.08.2014	04.09.2014
В отношении нежилого помещения заключен договор аренды по 01.03.2016.									
5	Патриотов ул., 30 Нежилое помещение. Назначение – нежилое	41,3	41,3	710000,0 (семьсот десять тысяч)	71000,0 (семьдесят одна тысяча)	35000,0 (тридцать пять тысяч)	10.10.2014 10:00	с 26.08.2014 по 19.09.2014	25.09.2014
Имущество обременено сервитутом: покупатель обязуется обеспечить беспрепятственный доступ представителям эксплуатационных и контролирующих организаций к инженерным сетям и оборудованию, расположенным в пределах или за пределами имущества, обслуживающим иные, помимо данных помещений, помещения, если доступ к ним возможен только через площадь продаваемого имущества									
6	Инициативная ул., 117 Нежилое помещение. Назначение – нежилое	107,0	0,0	2260000,0 (два миллиона двести шестьдесят тысяч)	226000,0 (двести двадцать шесть тысяч)	100000,0 (сто тысяч)	10.10.2014 10:30	с 26.08.2014 по 19.09.2014	25.09.2014
В отношении нежилого помещения заключен договор аренды по 11.08.2019.									
7	Рукавишников ул., 14 Нежилое помещение. Назначение – нежилое	12,4	0,0	820000,00 (восемьсот двадцать тысяч)	82000,00 (восемьдесят две тысячи)	40000,0 (сорок тысяч)	10.10.2014 11:00	с 26.08.2014 по 19.09.2014	25.09.2014
8	Абызова ул., 12«б» Нежилое здание. Назначение – нежилое	1285,9	274,2	6460000,00 (шесть миллионов четыреста шестьдесят тысяч)	646000,00 (шестьсот сорок шесть тысяч)	250000,0 (двести пятьдесят тысяч)	10.10.2014 11:30	с 26.08.2014 по 19.09.2014	25.09.2014
Продажа муниципального имущества осуществляется одновременно с земельным участком общей площадью 5582,0 кв. м, с кадастровым номером 42:24:0401060:2052, стоимостью 2850000,00 (два тысячи восемьсот пятьдесят тысяч) руб. Разрешенное использование земельного участка занятого административным зданием, являющимся объектом культурного наследия регионального значения									
9	Кирова ул., 27 Нежилое помещение. Назначение – нежилое	166,7	166,7	6253738,00 (шесть миллионов двести пятьдесят три тысячи семьсот тридцать восемь)	625373,8 (шестьсот двадцать пять тысяч триста семьдесят три) рубля 80 копеек	250000,0 (двести пятьдесят тысяч)	13.10.2014 14:30	с 26.08.2014 по 19.09.2014	25.09.2014
10	Рекордная ул., 13 Комплекс зданий. Назначение – нежилое	934,1	0,0	5509400,00 (пять миллионов пятьсот девьант тысяч четыреста)	550940,00 (пятьсот пятьдесят девьант тысяч сорок)	200000,0 (двести тысяч)	13.10.2014 15:00	с 26.08.2014 по 19.09.2014	25.09.2014
Продажа муниципального имущества осуществляется одновременно с земельным участком общей площадью 1950,0 кв. м, с кадастровым номером 42:24:0301014:10093, стоимостью 1569000,00 (одна тысяча пятьсот шестьдесят девьант тысяч) руб. Разрешенное использование земельного участка: административно-управленческие и общественные объекты. Категория земель: земли населенных пунктов									
11	Леонова ул., 26«а» Нежилое помещение. Назначение – нежилое	327,5	327,5	3170560,0 (три миллиона сто семьдесят тысяч пятьсот шестьдесят)	317056,0 (триста семнадцать тысяч пятьдесят шесть)	100000,0 (сто тысяч)	13.10.2014 15:30	с 26.08.2014 по 19.09.2014	25.09.2014
В отношении нежилого помещения заключен договор аренды на неопределенный срок. Имущество обременено сервитутом: покупатель обязуется обеспечить беспрепятственный доступ представителям эксплуатационных и контролирующих организаций к инженерным сетям и оборудованию, расположенным в пределах или за пределами имущества, обслуживающим иные, помимо данных помещений, помещения, если доступ к ним возможен только через площадь продаваемого имущества									
12	Заводский район, микрорайон № 60 Объект незавершенного строительства (ФОК) Назначение – нежилое	6140,1	0,0	101085980,00 (сто один миллион восемьдесят пять тысяч девьант тысяч девьант)	10108598,00 (десять миллионов сто восемь тысяч пятьсот девьант тысяч девьант)	5000000,0 (пять миллионов)	13.10.2014 16:00	с 26.08.2014 по 19.09.2014	25.09.2014
Продажа муниципального имущества осуществляется одновременно с земельным участком общей площадью 5081,82 кв. м., с кадастровым номером 42:24:0101065:1, стоимостью 7587583,00 семь миллионов пятьсот восемьдесят семь тысяч пятьсот восемьдесят три) руб. Разрешенное использование земельного участка: Для строительства спортивного комплекса. Категория земель: земли населенных пунктов									
13	Тухачевского ул., 42 Комплекс зданий. Назначение – нежилое	9341,9	0,0	54164236,00 (пятьдесят четыре миллиона сто шестьдесят четыре тысячи двести тридцать шесть)	5416423,60 (пять миллионов четыреста шестнадцать тысяч четыреста двадцать три) рубля 60 копеек	2000000,0 (два миллиона)	13.10.2014 16:30	с 26.08.2014 по 19.09.2014	25.09.2014
Продажа муниципального имущества осуществляется одновременно с земельным участком общей площадью 28117,0 кв. м, с кадастровым номером 42:24:0201002:548, стоимостью 26589983,00 (двадцать шесть миллионов пятьсот восемьдесят девьант тысяч девьант тысяч девьант тысяч девьант) руб. Разрешенное использование земельного участка: Для размещения комплекса зданий. Категория земель: земли населенных пунктов									

Продавец: комитет по управлению муниципальным имуществом города Кемерово. Решения об условиях приватизации муниципального имущества приняты на заседаниях комиссии по приватизации и утверждены постановлениями администрации города.

Способ продажи муниципального имущества: аукцион (с открытой формой подачи предложений о цене).

В случае если задаток не поступит на счет продавца до момента определения претендентов участниками аукциона, претендент не допускается к участию в аукционе. Победителем аукциона признается участник, предложивший в ходе торгов максимальную цену.

По результатам аукциона продавец и победитель аукциона (покупатель) не ранее 10 рабочих дней и не позднее 15 рабочих дней со дня подведения итогов аукциона заключают договор купли-продажи имущества. Оплата производится в течение 20 дней с момента заключения договора купли-продажи муниципального имущества.

Документы, предоставляемые покупателем муниципального имущества:

одновременно с заявкой претенденты представляют следующие документы: юридические лица: заверенные копии учредительных документов; документ, содержащий сведения о доле Российской Федерации, субъекта Российской Федерации или муниципального образования в уставном капитале юридического лица (реестр владельцев акций либо выписка из него или заверенное печатью юридического лица и подписанное его руководителем письмо); документ, который подтверждает полномочия руководителя юридического лица на осуществление действий от имени юридического лица (копия решения о назначении

этого лица или о его избрании) и в соответствии с которым руководитель юридического лица обладает правом действовать от имени юридического лица без доверенности; физические лица предъявляют документ, удостоверяющий личность, или представляют копии всех его листов.

Для участия в аукционе претендент вносит задаток в соответствии с договором о задатке на счет организатора торгов (договор о задатке на сайтах: www.torgi.gov.ru, www.kumi-keмеровo.ru).

В случае если от имени претендента действует его представитель по доверенности, к заявке должна быть приложена доверенность на осуществление действий от имени претендента, оформленная в установленном порядке, или нотариально заверенная копия такой доверенности. В случае если доверенность на осуществление действий от имени претендента подписана лицом, уполномоченным руководителем юридического лица, заявка должна содержать также документ, подтверждающий полномочия этого лица.

Все листы документов, представляемых одновременно с заявкой, либо отдельные тома данных документов должны быть прошиты, пронумерованы, скреплены печатью претендента (для юридического лица) и подписаны претендентом или его представителем. К данным документам (в том числе к каждому тому) также прилагается их опись. Заявка и такая опись составляются в двух экземплярах, один из которых остается у продавца, другой – у претендента.

Для участия в аукционе претендент вносит задаток в соответствии с договором о задатке на счет организатора торгов (договор о задатке на сайтах: www.torgi.gov.ru,

www.kumi-keмеровo.ru).

Реквизиты для внесения задатка:
ИНН 4209014443/КПП 420501001, БИК 043207001, Р/сч 40302810300003000133. Банк: ГРКЦ ГУ Банка России по Кемеровской области г. Кемерово. Получатель: УФК по Кемеровской области (л/с 05393056510 КУМИ г. Кемерово).

Лицам, перечислившим задаток для участия в аукционе, денежные средства возвращаются в следующем порядке:

а) участникам аукциона, за исключением его победителя, – в течение 5 календарных дней со дня подведения итогов аукциона;

б) претендентам, не допущенным к участию в аукционе, – в течение 5 календарных дней со дня подписания протокола о признании претендентов участниками аукциона.

Данное сообщение является публичной офертой для заключения договора о задатке в соответствии со статьей 437 Гражданского кодекса Российской Федерации, а подача претендентом заявки и перечисление задатка являются акцептом такой оферты, после чего договор о задатке считается заключенным в письменной форме.

Заявки в отношении муниципального имущества принимаются продавцом в период приема заявок в рабочие дни с 8.30 до 13.00 и с 14.00 до 17.30 по адресу: г. Кемерово, Притомская набережная, 7, каб. 304. Аукционы по продаже муниципального имущества состоятся по адресу: г. Кемерово, Притомская набережная, 7. Претенденты могут ознакомиться с приватизируемым муниципальным имуществом, более полной информацией о нем по адресу: г. Кемерово, Притомская набережная, д. 7, каб. 304. Телефон для справок: 36-95-72. Сайты – www.torgi.gov.ru, www.kumi-keмеровo.ru.

ЗАКЛЮЧЕНИЕ

по результатам публичных слушаний по вопросам предоставления разрешений на отклонение от предельных параметров разрешенного строительства, реконструкции объектов капитального строительства и на условно разрешенный вид использования

На основании ст. 37, 38, 39, 40 Градостроительного кодекса РФ; гл. 8 постановления Кемеровского городского Совета народных депутатов от 28.10.2005 № 276 «О порядке организации и проведения публичных слушаний в городе Кемерово»; постановления администрации города Кемерово от 31.07.2014 № 1931 «О назначении публичных слушаний по вопросам предоставления разрешений на отклонение от предельных параметров разрешенного строительства, реконструкции объектов капитального строительства и на условно разрешенный вид использования», комиссия по подготовке проекта правил землепользования и застройки в городе Кемерово (далее – комиссия) на своем заседании 14.08.2014 рассмотрела возможность предоставления разрешений на отклонение от предельных параметров разрешенного строительства, реконструкции объектов капитального строительства на земельных участках, расположенных по следующим адресам в городе Кемерово:

– Заводский район, земельный участок с кадастровым номером 42:24:0101018:2090 юго-западнее пересечения ул. Карла Маркса и ул. Кооперативная, сокращение минимальных отступов от границ земельного участка с 3 м до 0 м (заявитель Анохин Е.В.);

– Заводский район, земельный участок с кадастровым номером 42:24:0101002:1392 по ул. Рукавишников, 41, сокращение минимальных отступов от северной границы земельного участка с 3 м до 2 м (заявитель – ООО «Шкант»),

а также возможность предоставления разрешений на условно разрешенный вид использования земельных участков и объектов капитального строительства, расположенных по следующим адресам в городе Кемерово:

– Рудничный район, земельный участок с кадастровым номером 42:24:0401024:2788 южнее строения № 1«а» по ул. Ракирянского – автостоянка коммерческого вида использования (заявитель – ООО «СДС-Строй»);

– Заводский район, земельный участок с кадастровым номером 42:24:0101002:1392 по ул. Рукавишников, 41, – объект торговли (заявитель – ООО «Шкант»).

На заседании комиссии установлено, что постановление администрации города Кемерово от 31.07.2014 № 1931 размещено на официальном сайте администрации города Кемерово www.kemerovo.ru в сети Интернет и опубликовано в газете «Кемерово» 05.08.2014. Копия постановления была размещена на стендах управления архитектуры и градостроительства администрации города Кемерово, портале обеспечения градостроительной деятельности города Кемерово www.mgis42.ru в сети Интернет.

Прием письменных заявлений и возражений граждан, юридических лиц по теме публичных слушаний осуществлялся в период с 5 по 13 августа 2014 года.

За указанный период, а также в ходе заседания комиссии 14.08.2014 по вопросам, вынесенным на публичные слушания, возражений и предложений от заинтересованных лиц не поступило.

По итогам публичных слушаний комиссия приняла решение подготовить рекомендации о предоставлении разрешений:

1. На отклонение от предельных параметров разрешенного строительства, реконструкции объектов капитального строительства на земельных участках, расположенных по следующим адресам в городе Кемерово:

1.1. Заводский район, земельный участок с кадастровым номером 42:24:0101018:2090 юго-западнее пересечения ул. Карла Маркса и ул. Кооперативная, сокращение минимальных отступов от границ земельного участка с 3 м до 0 м (заявитель Анохин Е.В.);

1.2. Заводский район, земельный участок с кадастровым номером 42:24:0101002:1392 по ул. Рукавишников, 41, сокращение минимальных отступов от северной границы земельного участка с 3 м до 2 м (заявитель – ООО «Шкант»).

2. На условно разрешенный вид использования земельных участков и объектов капитального строительства, расположенных по следующим адресам в городе Кемерово:

2.1. Рудничный район, земельный участок с кадастровым номером 42:24:0401024:2788 южнее строения № 1«а» по ул. Ракирянского – автостоянка коммерческого вида использования (заявитель – ООО «СДС-Строй»);

2.2. Заводский район, земельный участок с кадастровым номером 42:24:0101002:1392 по ул. Рукавишников, 41, – объект торговли (заявитель – ООО «Шкант»).

Л.В. ИВАНОВ, и. о. председателя комиссии.

ЗАКЛЮЧЕНИЕ

по результатам публичных слушаний по вопросам предоставления разрешений на отклонение от предельных параметров разрешенного строительства, реконструкции объектов капитального строительства и на условно разрешенный вид использования

На основании ст. 37, 38, 39, 40 Градостроительного кодекса РФ; гл. 8 постановления Кемеровского городского Совета народных депутатов от 28.10.2005 № «О порядке организации и проведения публичных слушаний в городе Кемерово»; постановления администрации города Кемерово от 24.07.2014 № 1857 «О назначении публичных слушаний по вопросам предоставления разрешений на отклонение от предельных параметров разрешенного строительства, реконструкции объектов капитального строительства и на условно разрешенный вид использования», комиссия по подготовке проекта правил землепользования и застройки в городе Кемерово (далее – комиссия) на своем заседании 11.08.2014 рассмотрела возможность предоставления разрешения на отклонение от предельных параметров разрешенного строительства, реконструкции объекта капитального строительства на земельном участке с кадастровым номером 42:24:0501014:366, расположенном по адресу в городе Кемерово: Центральный район, просп. Октябрьский, 31, для размещения гостиницы (заявитель – ООО «ПКФ «Цимус»),

а также возможность предоставления разрешения на условно разрешенный вид использования земельного участка с кадастровым номером 42:24:0501014:366 и объекта капитального строительства, расположенного по адресу в городе Кемерово: Центральный район, просп. Октябрьский, 31, для размещения гостиницы (заявитель – ООО «ПКФ «Цимус»).

На заседании комиссии установлено, что постановление администрации города Кемерово от 24.07.2014 № 1857 было размещено на официальном сайте администрации города Кемерово www.kemerovo.ru в сети Интернет и опубликовано в газете «Кемерово» 29.07.2014. Текст постановления размещен на стендах управления архитектуры и градостроительства администрации города Кемерово, портале обеспечения градостроительной деятельности города Кемерово www.mgis42.ru в сети Интернет.

Прием письменных заявлений и возражений граждан, юридических лиц по теме публичных слушаний осуществлялся по адресу: г. Кемерово, ул. Красная, 9, зал приема посетителей, в период с 29 июля по 8 августа 2014 года.

В ходе заседания комиссии жители многоквартирных жилых домов выразили беспокойство в связи с недостаточным количеством парковочных мест; размещением ресторана на первом этаже гостиницы, что, по их мнению, создаст неблагоприятные условия для проживания жителей близлежащих домов.

В результате обсуждения установлено, что при реконструкции здания предполагается строительство гостиничного комплекса. В представленной схеме планировочной организации земельного участка расчет требуемого количества машино-мест выполнен только для гостиницы. При расчете параметров применена норма площади земельного участка на одного проживающего, без учета дополнительных объектов обслуживания населения. Согласно ч. 3 ст. 37 Градостроительного кодекса РФ, изменение одного вида разрешенного использования земельных участков и объектов капитального строительства на другой вид такого использования осуществляется в соответствии с градостроительным регламентом при условии соблюдения требований технических регламентов.

В связи с изложенным по итогам публичных слушаний комиссия приняла решение подготовить рекомендации об отказе в предоставлении разрешений:

1. На отклонение от предельных параметров разрешенного строительства, реконструкции объекта капитального строительства на земельном участке с кадастровым номером 42:24:0501014:366, расположенном по адресу в городе Кемерово: Центральный район, просп. Октябрьский, 31, сокращение минимальных отступов от границ земельного участка с 1 м до 0 м (заявитель – ООО «ПКФ «Цимус»);

2. На условно разрешенный вид использования земельного участка с кадастровым номером 42:24:0501014:366 и объекта капитального строительства, расположенного по адресу в городе Кемерово: Центральный район, просп. Октябрьский, 31, для размещения гостиницы (заявитель – ООО «ПКФ «Цимус»).

Л.В. ИВАНОВ, и. о. председателя комиссии.

Дополнительные выборы депутатов Кемеровского городского Совета народных депутатов пятого созыва 14 сентября 2014 года

Одномандатный избирательный округ № 4 г. Кемерово

Сведения о поступлении и расходовании средств избирательных фондов кандидатов, подлежащих обязательному опубликованию (на основании данных ОАО «Сбербанк России»), на 19 августа 2014

№ п/п	Ф.И.О. кандидата	Поступило средств в избирательный фонд, руб.	Израсходовано средств из избирательного фонда, руб.	Возвращено средств из избирательного фонда, руб.
1.	Андреев Юрий Александрович	300000	103265	0
2.	Артемов Евгений Георгиевич	3000	0	0
3.	Гусакова Мария Олеговна	0	0	0
4.	Соболева Надежда Владимировна	0	0	0
5.	Цельковский Евгений Владимирович	10	0	0
6.	Шапкина Елена Владимировна	100	100	0
7.	Ярунов Николай Иванович	510	500	0

Окружная избирательная комиссия № 4 г. Кемерово.

Одномандатный избирательный округ № 31 г. Кемерово

Сведения о поступлении и расходовании средств избирательных фондов кандидатов, подлежащих обязательному опубликованию (на основании данных ОАО «Сбербанк России»), на 18 августа 2014

№ п/п	Ф.И.О. кандидата	Поступило средств в избирательный фонд, руб.	Израсходовано средств из избирательного фонда, руб.	Возвращено средств из избирательного фонда, руб.
1.	Будников Павел Анатольевич	40000	0	0
2.	Рожкова Лариса Николаевна	167000	13265	75000
3.	Шашкова Наталья Ивановна	200	200	0

В.М. ХРЯНИНА, председатель окружной избирательной комиссии № 31 г. Кемерово.

Одномандатный избирательный округ № 34 г. Кемерово

Сведения о поступлении и расходовании средств избирательных фондов кандидатов, подлежащих обязательному опубликованию (на основании данных ОАО «Сбербанк России»), на 21 августа 2014

№ п/п	Ф.И.О. кандидата	Поступило средств в избирательный фонд, руб.	Израсходовано средств из избирательного фонда, руб.	Возвращено средств из избирательного фонда, руб.
1.	Альевич Глеб Сергеевич	120,00	118,50	0,00
2.	Давыдова Мария Геннадьевна	0,00	0,00	0,00
3.	Лях Сергей Петрович	0,00	0,00	0,00

Окружная избирательная комиссия № 34 г. Кемерово.

Одномандатный избирательный округ № 30 г. Кемерово

Сведения о поступлении и расходовании средств избирательных фондов кандидатов, подлежащих обязательному опубликованию (на основании данных ОАО «Сбербанк России»), на 19 августа 2014

№ п/п	Ф.И.О. кандидата	Поступило средств в избирательный фонд, руб.	Израсходовано средств из избирательного фонда, руб.	Возвращено средств из избирательного фонда, руб.
1.	Бахарев Виталий Валерьевич	0	0	0
2.	Бреусова Виктория Владимировна	40 100	100	0
3.	Дубровская Виктория Анатольевна	140 000	24 265	0
4.	Казачук Анатолий Маркович	600	500	0
5.	Покачалов Иван Александрович	10	0	0
6.	Шапошников Алексей Михайлович	1 000	0	0

Окружная избирательная комиссия № 30 г. Кемерово.

Одномандатный избирательный округ № 32 г. Кемерово

Сведения о поступлении и расходовании средств избирательных фондов кандидатов, подлежащих обязательному опубликованию (на основании данных ОАО «Сбербанк России»), на 18 августа 2014

№ п/п	Ф.И.О. кандидата	Поступило средств в избирательный фонд, руб.	Израсходовано средств из избирательного фонда, руб.	Возвращено средств из избирательного фонда, руб.
1.	Бурляева Нина Ивановна	0	0	0
2.	Вагнер Андрей Владимирович	0	0	0
3.	Мангазеев Евгений Александрович	0	0	0
4.	Рябинок Людмила Владимировна	0	0	0
5.	Улитин Дмитрий Викторович	110	106,5	0

В.М. ХРЯНИНА, председатель окружной избирательной комиссии № 32 г. Кемерово.

КЕМЕРОВО

Городская еженедельная газета.

Учредители: администрация г. Кемерово и коллектив редакции.

Подписные индексы: 51931, 51961.

Газета зарегистрирована 13.01.94 г. в Омской региональной инспекции, регистрационное свидетельство № 3.

Адрес редакции и издателя: 650000, г. Кемерово, ул. Арочная, 41, первый этаж.
E-mail: news@kmrnews.ru
www.kmrnews.ru

Телефон редакции: 58-08-07.
Отдел рекламы: 58-10-05 (факс).
E-mail: rkk@kmrnews.ru.

По вопросам подписки обращаться по телефону УФПС (Почта России): 36-76-25.

Директор, главный редактор: Вадим Панов.

За содержание текстов, опубликованных в разделе «Официально», рекламы редакция ответственности не несет.

Номер отпечатан в ЗАО «Типография «КП» в Кемерово». 650000, г. Кемерово, ул. Карболитовская, 1г.
Претензии по качеству печати – тел. 45-46-45.

Печать офсетная. Объем 3 п. л.
Номер подписан в печать по графику в 18.00, фактически в 17.30.
Заказ № 67. Тираж 700 экз.
Цена договорная.



Газета «Кемерово» распространяется на всей территории Кемеровской области.